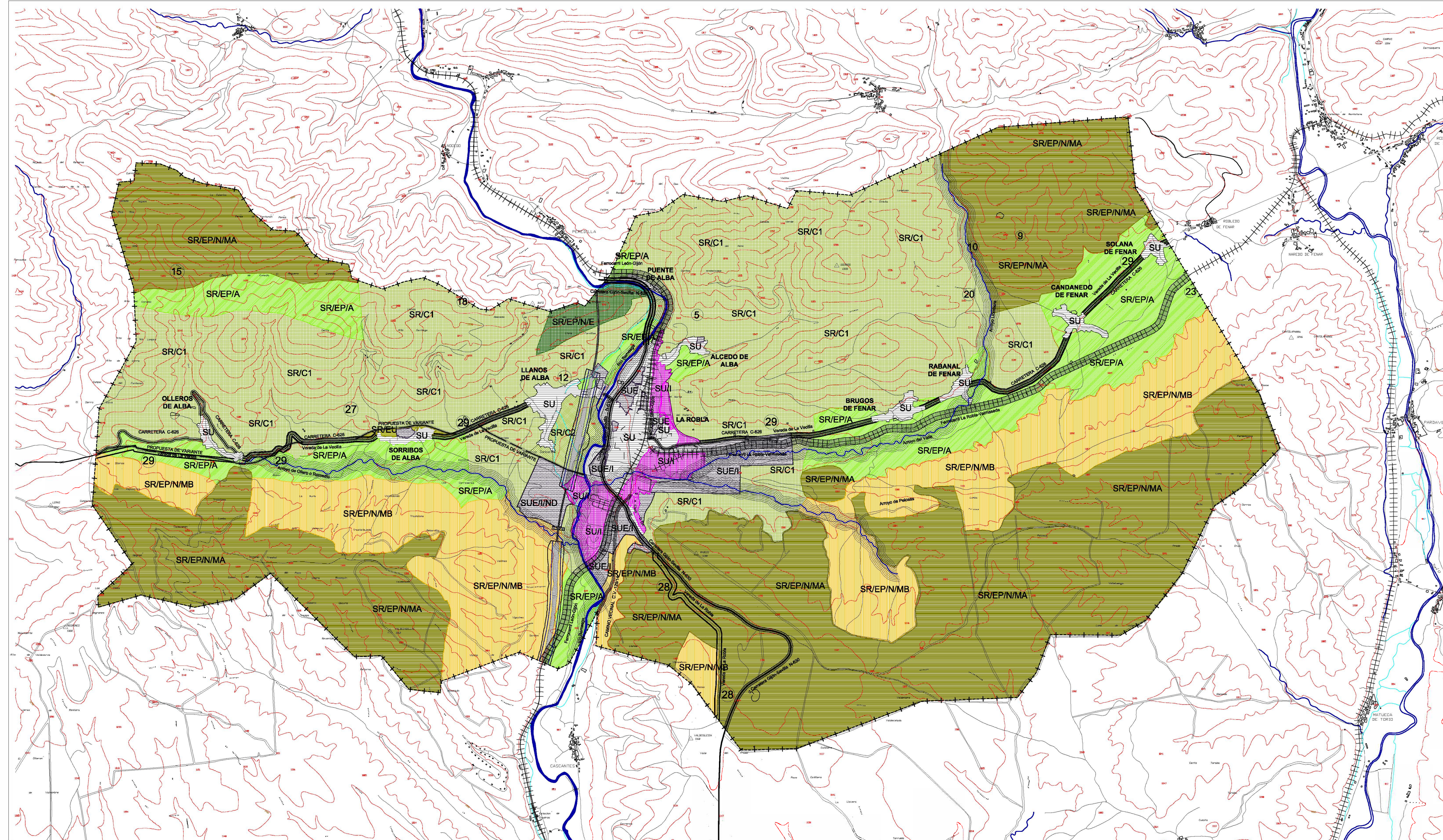


DILIGENCIA: La pongo yo, la Secretaria General del Ayto. de La Robla, para hacer constar que los cambios de este documento fueron aprobados en Pleno de 3 de agosto de 2023.



ORDENACIÓN GENERAL

CLASIFICACIÓN DEL SUELO

SUELO URBANO	
SU	SUELO URBANO RESIDENCIAL
SUI	SUELO URBANO INDUSTRIAL
SUELO URBANIZABLE	
SUE / SUEI	SUELO URBANIZABLE RESIDENCIAL / INDUSTRIAL
SUELO RÚSTICO	
SR/C 1	SUELO RÚSTICO COMÚN 1
SR/C 2	SUELO RÚSTICO COMÚN 2
SR/EU	SUELO RÚSTICO ENTORNO URBANO
SUELO RÚSTICO ESPECIALMENTE PROTEGIDO	
SR/EP/A	SR/EP/A AGROPECUARIO
SR/EP/I	SR/EP/I INFRAESTRUCTURAS
SR/EP/N/E	SR/EP/N/E NATURAL ENCINAR
SR/EP/N/M/A	SR/EP/N/M/A NATURAL MONTE ALTO
SR/EP/N/M/B	SR/EP/N/M/B NATURAL MONTE BAJO
SR/EP/N/C/E	SR/EP/N/C/E NATURAL CAUCES Y EMBALSES

PROPUESTAS VIARIAS

--- PROPUESTA VARIANTE

CAUCES Y EMBALSES

	CAUCES DE RÍOS
	ARROYOS
	CANALES

DIVISIÓN ADMINISTRATIVA

	LÍMITE MUNICIPAL
	NÚCLEOS DE POBLACIÓN

YACIMIENTOS ARQUEOLÓGICOS

5	Cueva de la Cantera	18	El Castillo de Alba
9	El Valle de San Miguel	20	La Serna-El Castillo
10	Valle de San Miguel-Los Casares	23	El Torreón-El Convento
12	La costica de la Iglesia	27	El Castro de la Ermita
15	La Peña del Moro		

PV- 01/26

PV- 01/26

AYUNTAMIENTO DE LA ROBLA

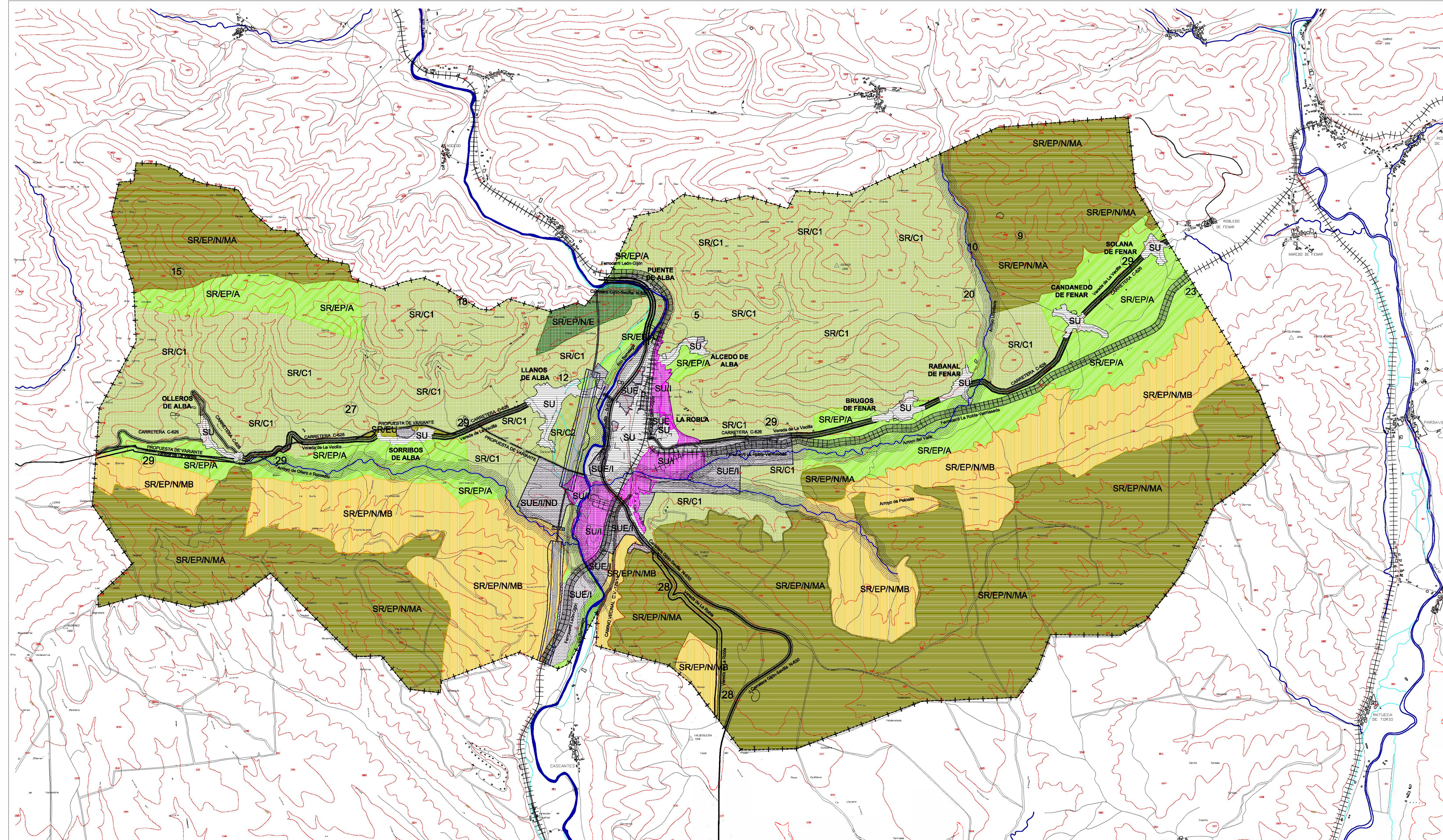
MODIFICACIÓN PUNTUAL Nº 6 DE LAS NNUU DE LA ROBLA

ORDENACIÓN GENERAL TÉRMINO MUNICIPAL

PLANEAMIENTO VIGENTE **PV- 01/26**

ESCALA: 1:25.000

DILIGENCIA: La pongo yo, la Secretaria General del Ayto. de La Robla, para hacer constar que los cambios de este documento fueron aprobados en Pleno de 3 de agosto de 2023.



ORDENACIÓN GENERAL

CLASIFICACIÓN DEL SUELO

SUELO URBANO	
SU	SUELO URBANO RESIDENCIAL
SUI	SUELO URBANO INDUSTRIAL
SUELO URBANIZABLE	
SUE / SUEA	SUELO URBANIZABLE RESIDENCIAL / INDUSTRIAL
SUELO RÚSTICO	
SR/C 1	SUELO RÚSTICO COMÚN 1
SR/C 2	SUELO RÚSTICO COMÚN 2
SR/EU	SUELO RÚSTICO ENTORNO URBANO
SUELO RÚSTICO ESPECIALMENTE PROTEGIDO	
SR/EP/A	SR/EP/A AGROPECUARIO
SR/EP/I	SR/EP/I INFRAESTRUCTURAS
SR/EP/N	SR/EP/N NATURAL ENCINAR
SR/EP/NMA	SR/EP/NMA NATURAL MONTE ALTO
SR/EP/NMB	SR/EP/NMB NATURAL MONTE BAJO
SR/EP/NCE	SR/EP/NCE NATURAL CAUCES Y EMBALSES

PROPUESTAS VIARIAS

--- PROPUESTA VARIANTE

CAUCES Y EMBALSES

	CAUCES DE RÍOS
	ARROYOS
	CANALES

DIVISIÓN ADMINISTRATIVA

	LÍMITE MUNICIPAL
	NÚCLEOS DE POBLACIÓN

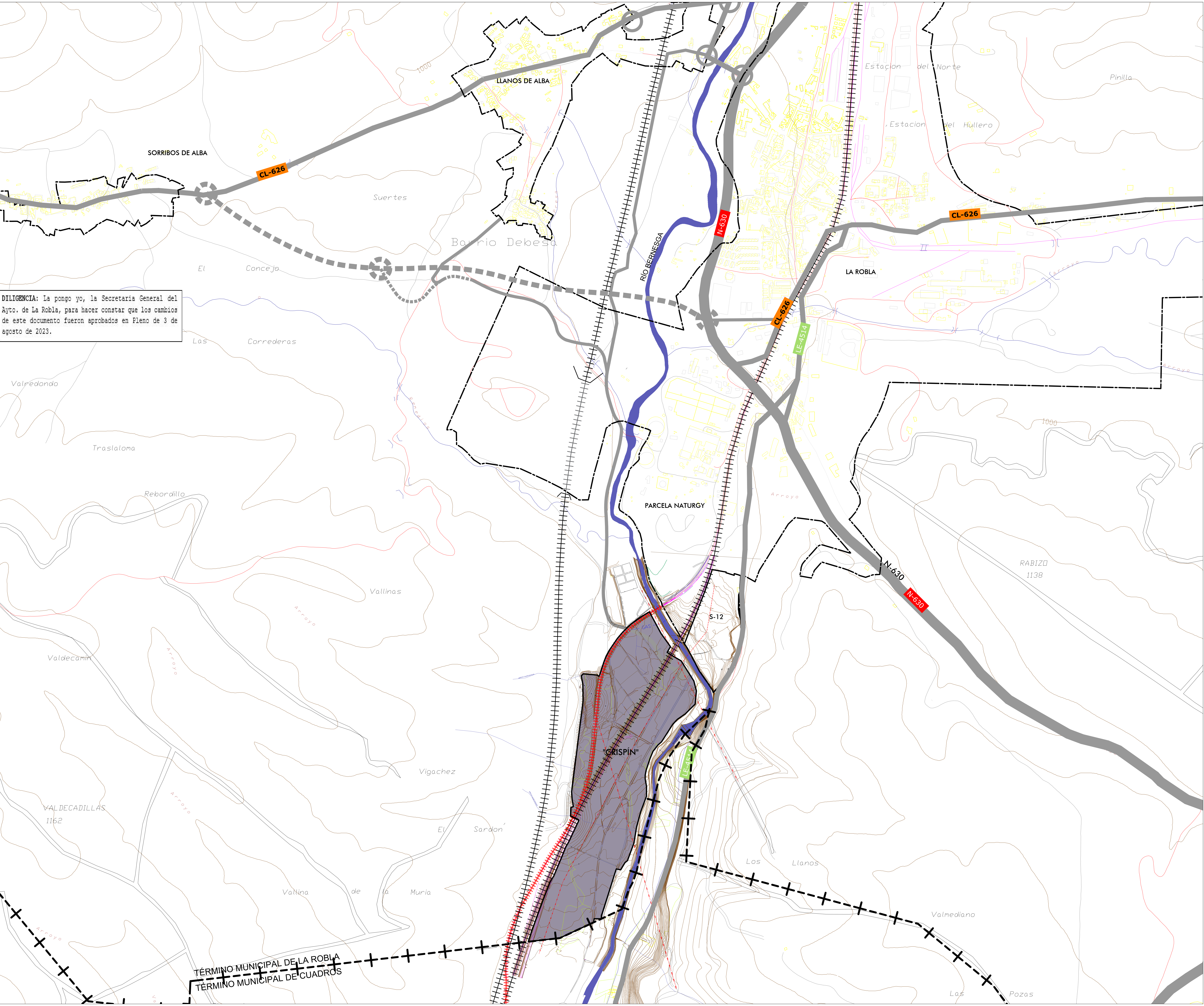
YACIMIENTOS ARQUEOLÓGICOS

5	Cueva de la Cantera	18	El Castillo de Alba
9	El Valle de San Miguel	20	La Serna-El Castillo
10	Valle de San Miguel-Los Casares	23	El Torreón-El Convento
12	La costica de la Iglesia	27	El Castro de la Ermita
15	La Peña del Moro		

PM-01/26

PM-01/26

ÁMBITO DE ACTUACIÓN	
	LÍMITE DEL TÉRMINO MUNICIPAL
	LÍMITE DEL SECTOR
	SECTOR
	SISTEMA GENERAL EXTERNO



DILIGENCIA: La pongo yo, la Secretaria General del Ayto. de La Robla, para hacer constar que los cambios de este documento fueron aprobados en Pleno de 3 de agosto de 2023.

PI-1. 01

PI-1. 01

AYUNTAMIENTO DE LA ROBLA
ÁREA INDUSTRIAL "EL CRISPÍN"
 NNUU LA ROBLA (LEÓN)
PLANOS DE INFORMACIÓN

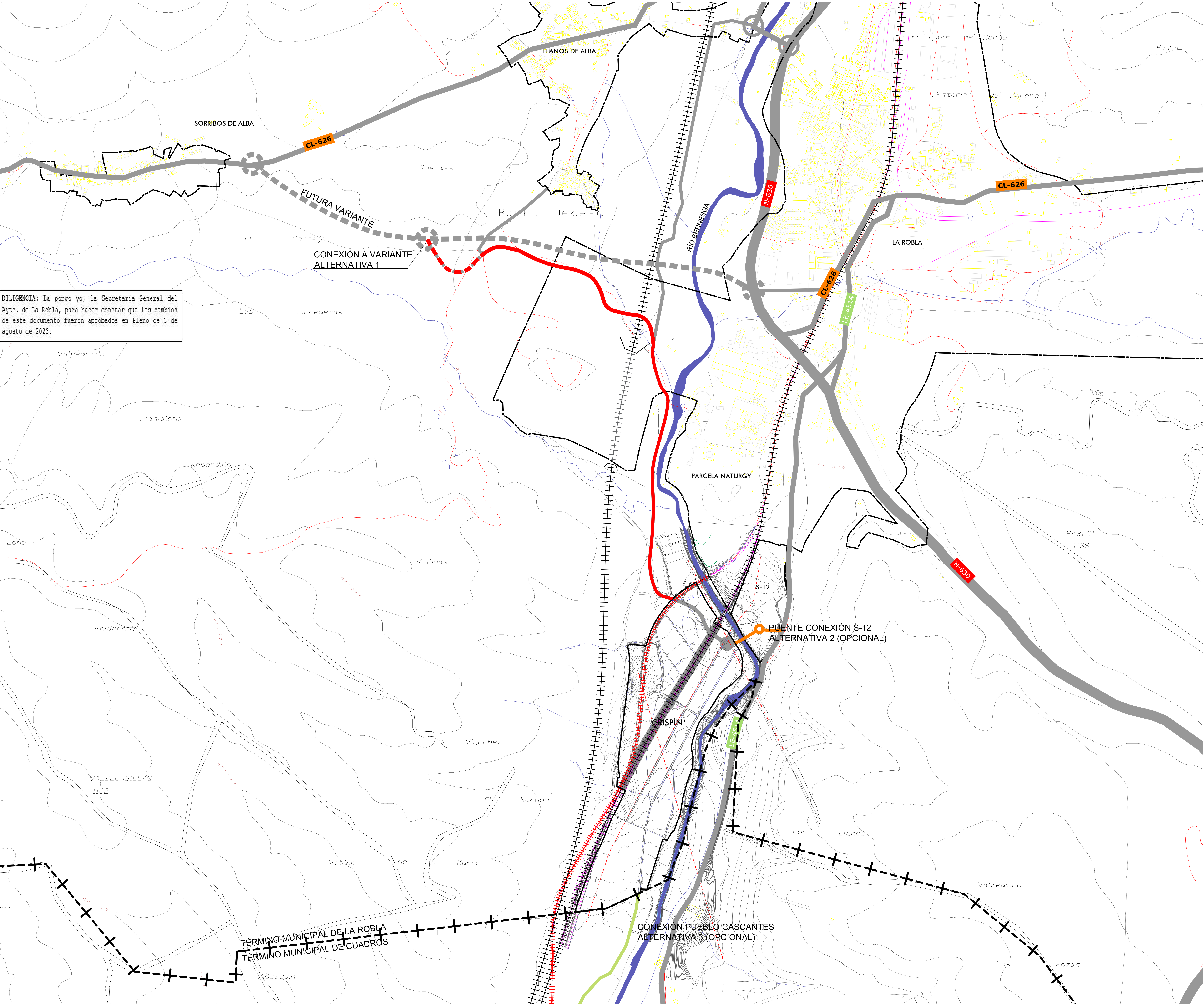
SITUACIÓN **PI-1. 01**

ESCALA: 1 : 5.000

TÉRMINO MUNICIPAL DE LA ROBLA
 TÉRMINO MUNICIPAL DE CUADROS

ÁMBITO DE ACTUACIÓN	
	LÍMITE DEL TÉRMINO MUNICIPAL
	LÍMITE DEL SECTOR

ALTERNATIVAS	
	ALTERNATIVA 1
	ALTERNATIVA 2
	ALTERNATIVA 3



DILIGENCIA: La pongo yo, la Secretaria General del Ayto. de La Robla, para hacer constar que los cambios de este documento fueron aprobados en Pleno de 3 de agosto de 2023.

PI-1.02

PI-1.02

AYUNTAMIENTO DE LA ROBLA
ÁREA INDUSTRIAL "EL CRISPÍN"
NNUU LA ROBLA (LEÓN)
PLANOS DE INFORMACIÓN

ACCESIBILIDAD **PI-1.02**
 ESCALA: 1:5.000 PLANO Nº

ÁMBITO DE ACTUACIÓN

----- LIMITE DEL SECTOR

ELEMENTOS

	CURVA DE NIVEL
	RÍO
	ALTIMETRÍA
	FERROCARRIL
	FERROCARRIL DESMONTADO
	PASO SUBTERRÁNEO

INFRAESTRUCTURAS EXISTENTES

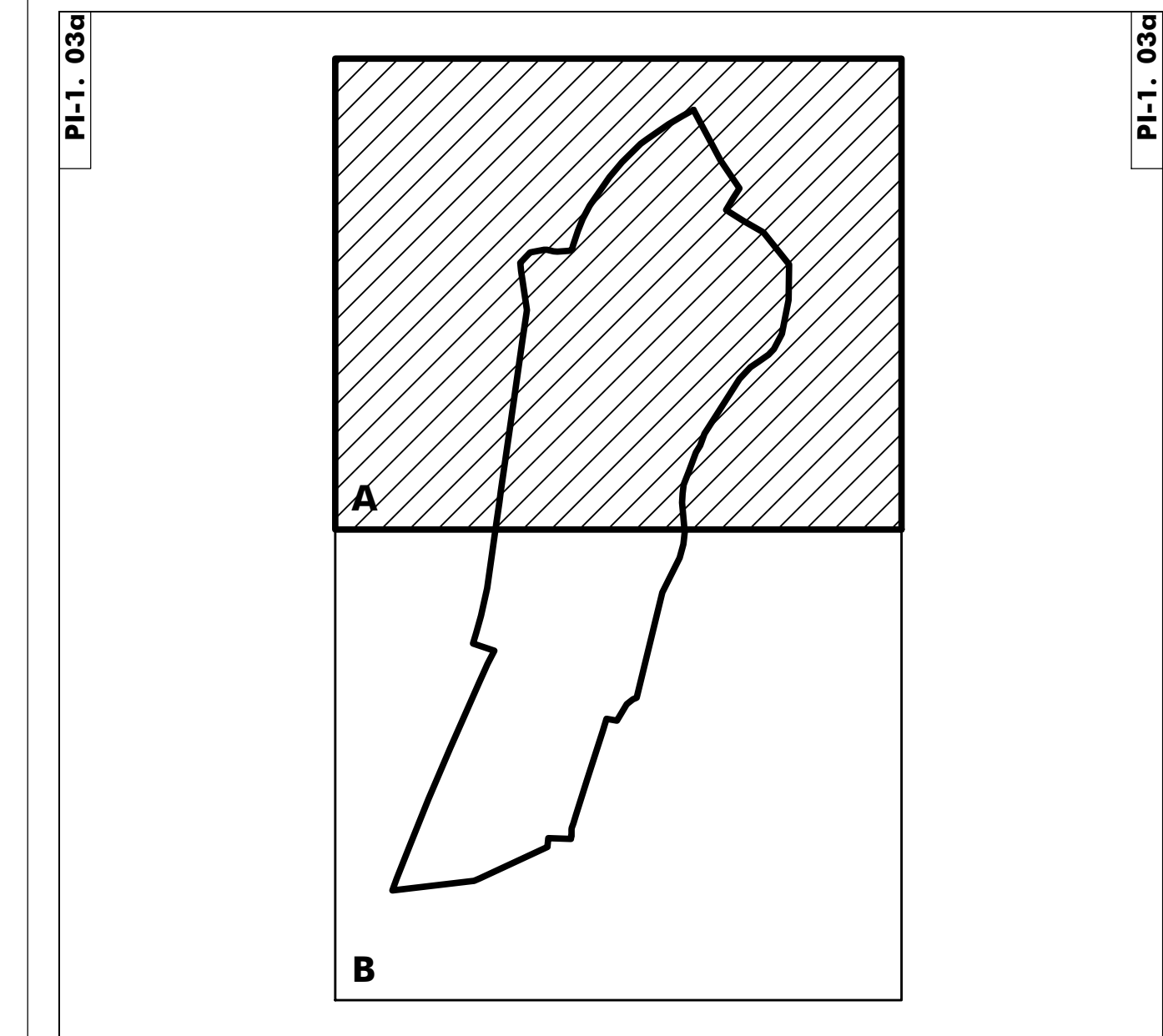
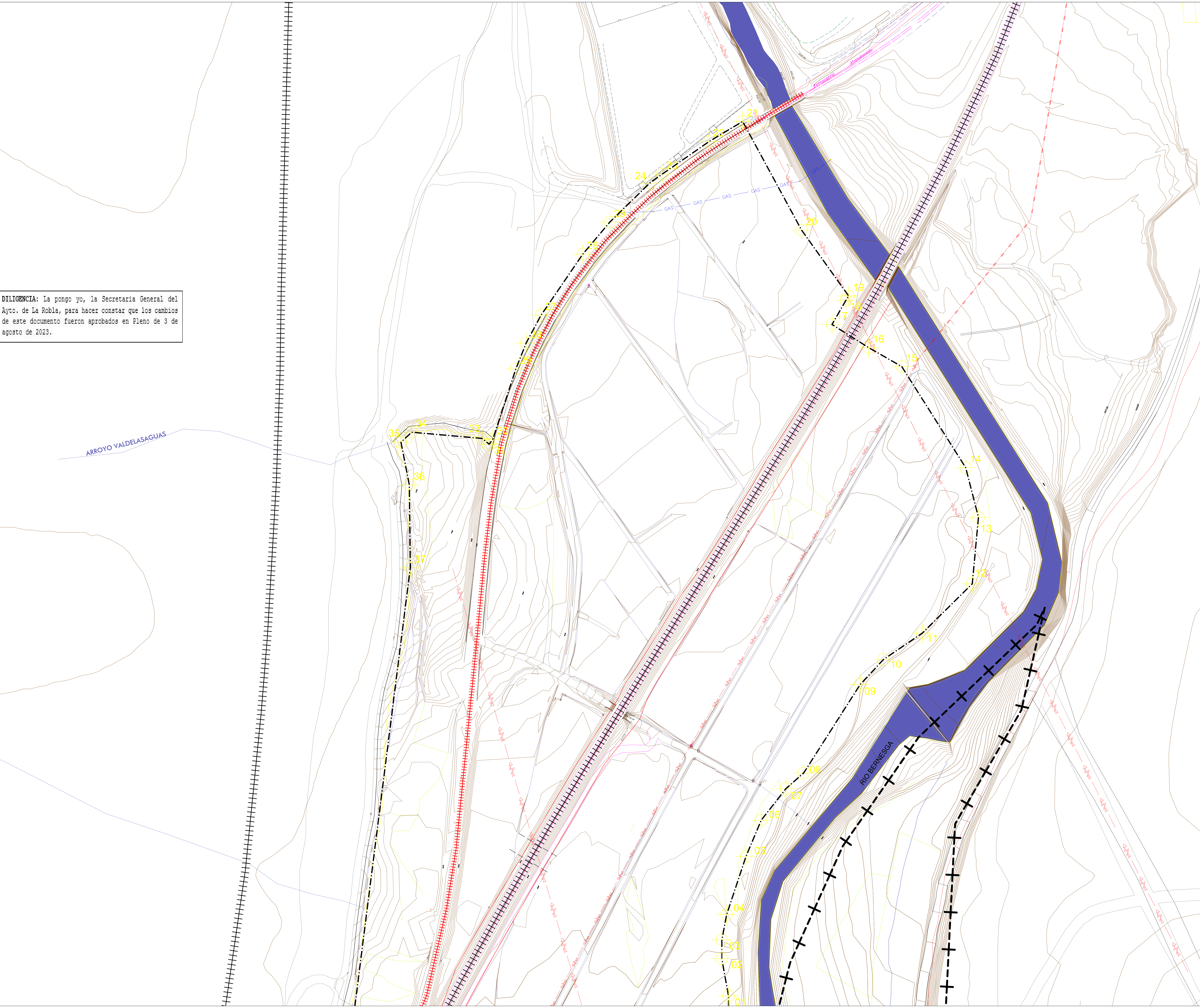
	LÍNEA DE ALTA TENSIÓN
	TORRE ELÉCTRICA
	LÍNEA DE GAS SUBTERRÁNEA

COORDENADAS ED50UTM30N

	PUNTO PARA DEFINICIÓN DE COORDENADAS
--	--------------------------------------

Nº	X_ED50	Y_ED50	Nº	X_ED50	Y_ED50
1	284332,39	4739761,67	40	284032,23	4739679,29
2	284326,86	4739792,26	41	284022,13	4739675,01
3	284326,94	4739807,59	42	284020,11	4739640,13
4	284330,82	4739828,24	43	284055,13	4739622,60
5	284346,66	4739875,88	44	284013,65	4739534,70
6	284359,10	4739905,44	45	284001,64	4739514,19
7	284379,37	4739931,37	46	283982,70	4739467,47
8	284393,77	4739943,95	47	283960,63	4739414,59
9	284440,09	4740016,50	48	283951,52	4739393,66
10	284459,06	4740036,85	49	283943,57	4739381,34
11	284490,80	4740058,45	50	283937,20	4739369,69
12	284531,68	4740098,79	51	283908,57	4739296,58
13	284536,71	4740153,14	52	283883,76	4739229,59
14	284526,30	4740193,74	53	283863,05	4739173,55
15	284473,99	4740276,44	54	283847,62	4739125,54
16	284446,93	4740291,91	55	283977,41	4739140,68
17	284416,96	4740310,82	56	283987,08	4739145,18
18	284428,31	4740330,55	57	284105,31	4739200,07
19	284430,61	4740334,18	58	284115,09	4739204,61
20	284392,12	4740387,99	59	284117,58	4739219,75
21	284343,91	4740476,87	60	284145,49	4739219,20
22	284316,54	4740460,48	61	284147,26	4739219,39
23	284278,06	4740433,76	62	284147,45	4739223,75
24	284267,87	4740426,35	63	284147,15	4739226,21
25	284235,31	4740394,55	64	284147,36	4739230,72
26	284213,26	4740368,40	65	284147,64	4739233,73
27	284179,06	4740318,39	66	284150,46	4739241,24
28	284166,89	4740295,58	67	284154,79	4739254,82
29	284158,48	4740274,51	68	284163,36	4739281,74
30	284139,58	4740216,85	69	284174,57	4739316,93
31	284136,73	4740212,94	70	284202,05	4739403,63
32	284134,52	4740214,64	71	284208,50	4739423,61
33	284130,82	4740217,63	72	284226,60	4739420,06
34	284073,31	4740222,73	73	284243,89	4739449,26
35	284064,55	4740214,57	74	284254,30	4739457,71
36	284071,38	4740179,63	75	284280,70	4739529,59
37	284072,19	4740111,90	76	284291,51	4739595,38
38	284025,14	4739739,63	77	284308,83	4739659,13
39	284027,33	4739708,91	78	284332,10	4739721,16

DILIGENCIA: La pongo yo, la Secretaria General del Ayto. de La Robla, para hacer constar que los cambios de este documento fueron aprobados en Pleno de 3 de agosto de 2023.



AYUNTAMIENTO DE LA ROBLA
ÁREA INDUSTRIAL "EL CRISPÍN"
NNUU LA ROBLA (LEÓN)
PLANOS DE INFORMACIÓN

PLANO Nº **PI-1.03a**

PLANO TOPOGRÁFICO
DELIMITACIÓN DEL SECTOR

ESCALA: 1 : 1.000

ÁMBITO DE ACTUACIÓN

---+---+---+ LIMITE DEL SECTOR

ELEMENTOS

	CURVA DE NIVEL
	RÍO
	ALTIMETRÍA
	FERROCARRIL
	FERROCARRIL DESMONTADO
	PASO SUBTERRÁNEO

INFRAESTRUCTURAS EXISTENTES

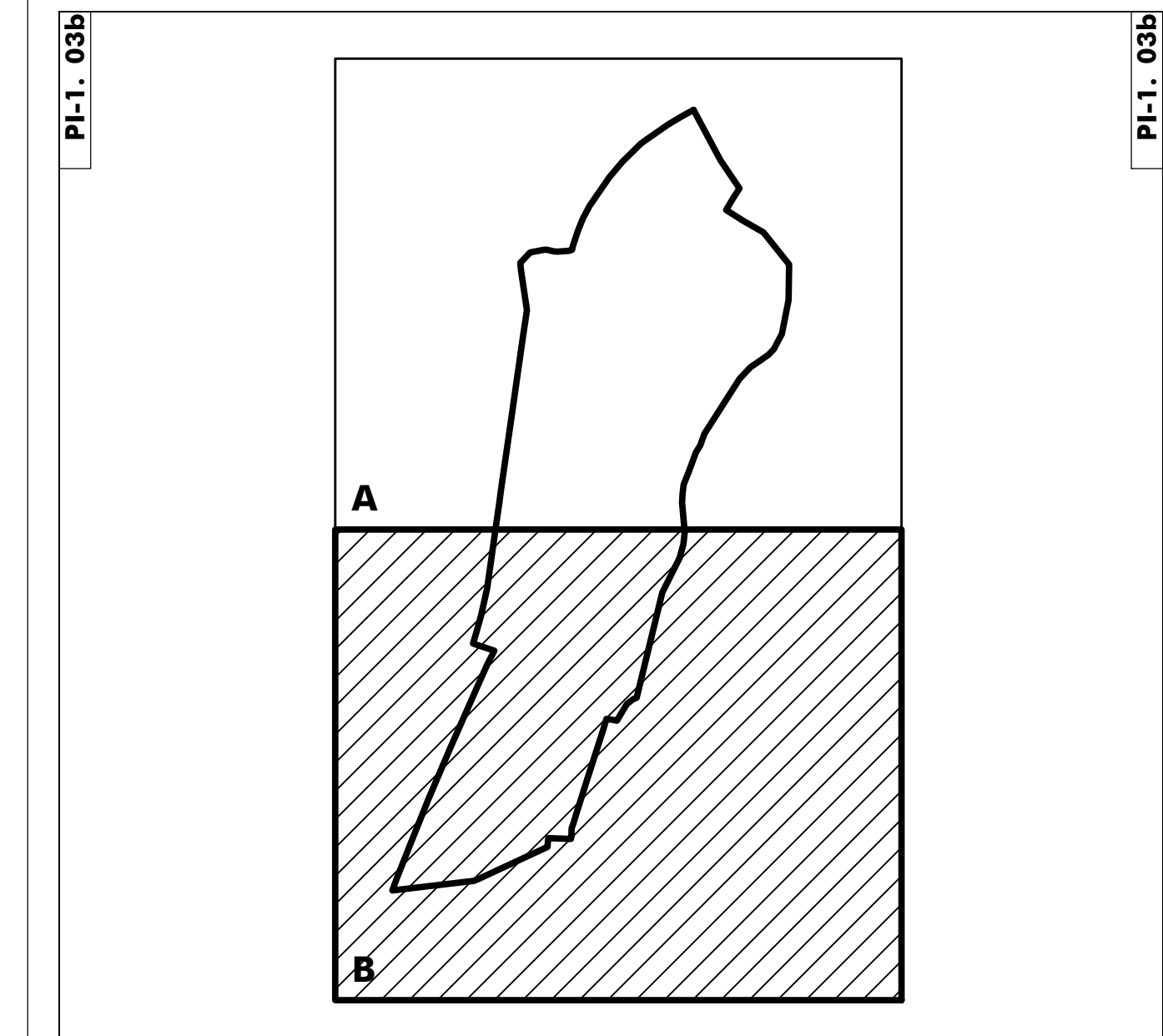
	LÍNEA DE ALTA TENSIÓN
	TORRE ELÉCTRICA
	LÍNEA DE GAS SUBTERRÁNEA

COORDENADAS ED50UTM30N

	PUNTO PARA DEFINICIÓN DE COORDENADAS
--	--------------------------------------

Nº	X_ED50	Y_ED50	Nº	X_ED50	Y_ED50
1	284332,39	4739761,67	40	284032,23	4739679,29
2	284326,86	4739792,26	41	284022,13	4739675,01
3	284326,94	4739807,59	42	284020,51	4739640,13
4	284330,82	4739828,24	43	284055,13	4739622,60
5	284346,66	4739875,88	44	284013,65	4739534,70
6	284359,10	4739905,44	45	284001,64	4739514,19
7	284379,37	4739931,37	46	283982,70	4739467,47
8	284393,77	4739943,95	47	283960,63	4739414,59
9	284440,09	4740016,50	48	283951,52	4739393,66
10	284459,06	4740036,85	49	283943,57	4739381,34
11	284490,80	4740058,45	50	283937,20	4739369,69
12	284531,68	4740098,79	51	283908,57	4739296,58
13	284536,71	4740153,14	52	283883,76	4739229,59
14	284526,30	4740193,74	53	283863,05	4739173,55
15	284473,99	4740276,44	54	283847,62	4739125,54
16	284446,93	4740291,91	55	283977,41	4739140,68
17	284416,96	4740310,82	56	283987,08	4739145,18
18	284428,31	4740330,55	57	284105,31	4739200,07
19	284430,61	4740334,18	58	284115,09	4739204,61
20	284392,12	4740387,99	59	284117,58	4739219,75
21	284343,91	4740476,87	60	284145,49	4739219,20
22	284316,54	4740460,48	61	284147,26	4739219,39
23	284278,06	4740433,76	62	284147,45	4739223,75
24	284267,87	4740426,35	63	284147,15	4739226,21
25	284235,31	4740394,55	64	284147,36	4739230,72
26	284213,26	4740368,40	65	284147,64	4739233,73
27	284179,06	4740318,39	66	284150,46	4739241,24
28	284166,89	4740295,58	67	284154,79	4739254,82
29	284158,48	4740274,51	68	284163,36	4739281,74
30	284139,58	4740216,85	69	284174,57	4739316,93
31	284136,73	4740212,94	70	284202,05	4739403,63
32	284134,52	4740214,64	71	284208,50	4739423,61
33	284130,82	4740217,63	72	284226,60	4739420,06
34	284073,31	4740222,73	73	284243,89	4739449,26
35	284064,55	4740214,57	74	284254,30	4739457,71
36	284071,38	4740179,63	75	284280,70	4739529,59
37	284072,19	4740111,90	76	284291,51	4739595,38
38	284025,14	4739739,63	77	284308,83	4739659,13
39	284027,33	4739708,91	78	284332,10	4739721,16

DILIGENCIA: La pongo yo, la Secretaria General del Ayto. de La Robla, para hacer constar que los cambios de este documento fueron aprobados en Pleno de 3 de agosto de 2023.



AYUNTAMIENTO DE LA ROBLA
ÁREA INDUSTRIAL "EL CRISPÍN"
NNUU LA ROBLA (LEÓN)
PLANOS DE INFORMACIÓN

PLANO TOPOGRÁFICO
 DELIMITACIÓN DEL SECTOR **PI-1. 03b**

ESCALA: 1 : 1.000

Julio 2023

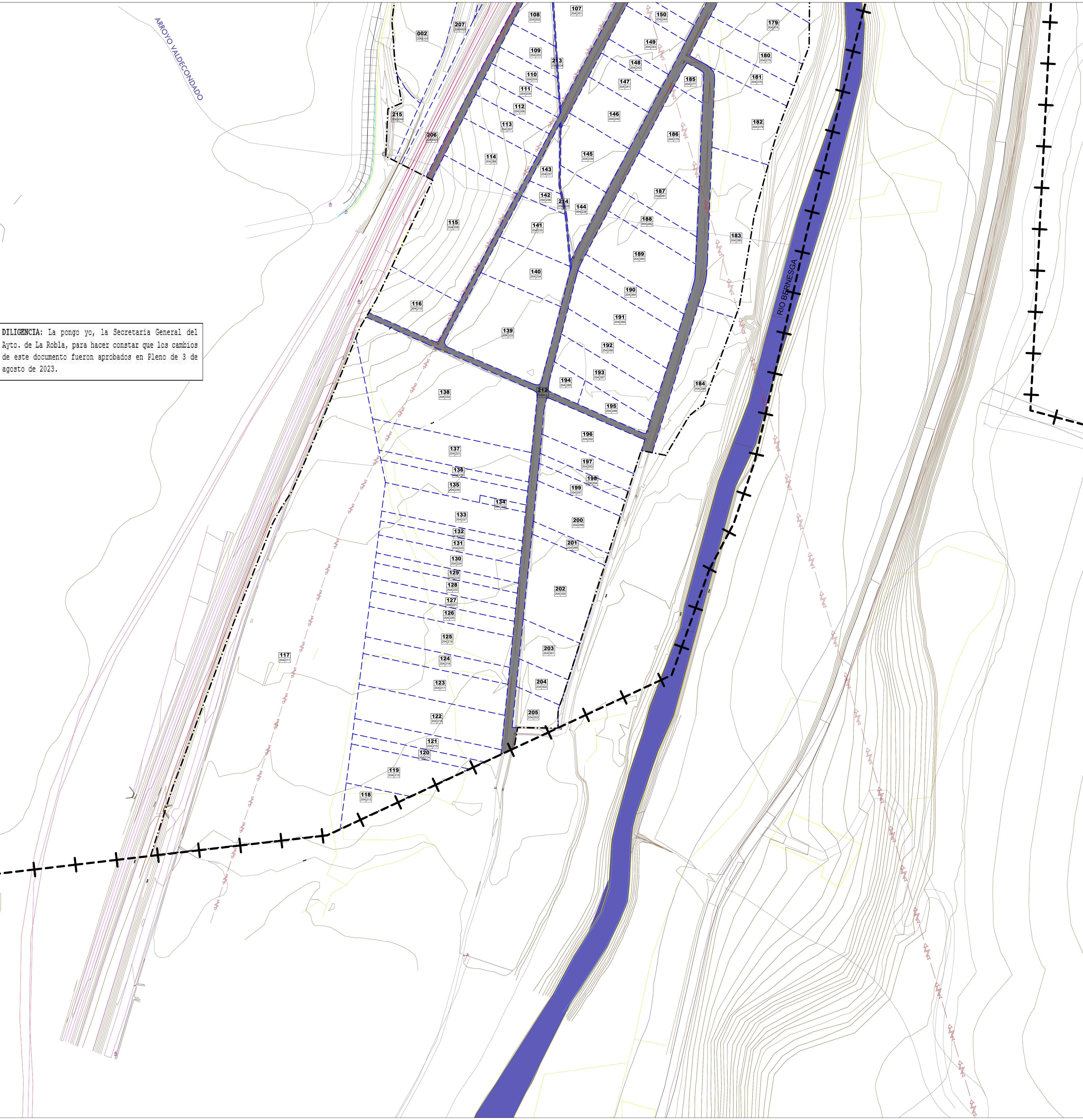
ÁMBITO DE ACTUACIÓN	
----- LIMITE DEL SECTOR	
PARCELAS	
----- LIMITE DE PARCELA	
1	NÚMERO DE PARCELA
00001	REFERENCIA CATASTRAL
PARCELAS PÚBLICAS	
-----	PARCELA NO ONEROSA

Cod. Parcela	Ref. Catastral	Titular	Dominio	Superficie catastral (m2)	Superficie real (m2)
1	24137A2000090000000L	Angel Suarez Garcia	Privado	2.190	1.684,00
2	24137A2000100000000T	Rosario Garcia Garcia	Privado	2.561	2.685,00
3	24137A2000050000000T	Sagrado Llamas Fernandez	Privado	1.190	978,00
4	24137A2000090000000T	Amado Garcia Suarez	Privado	2.760	2.300,00
5	24137A2000090000000T	Esteban Padilla Cameroza	Privado	1.000	800,00
6	24137A2000090000000T	Elvira Padilla Cameroza	Privado	960	827,00
7	24137A2000090000000T	Rosa Garcia Fernandez	Privado	1.110	1.047,00
8	24137A2000100000000K	Josela Llamas Fernandez	Privado	860	730,00
9	24137A2000100000000K	Manuel Garcia Fernandez	Privado	1.290	1.130,00
10	24137A2000100000000K	En Investigacion	Privado	8.330	7.785,00
11	24137A2000100000000K	Mª Carmen Llamas Alvarez	Privado	3.000	2.735,00
12	24137A2000100000000K	Herederos de Jose Maria Gonzalez Fernandez	Privado	1.050	1.050,00
13	24137A2000100000000J	Isabel Suarez Garcia	Privado	730	785,00
14	24137A2000100000000J	Francisco Garcia Garcia	Privado	630	8.000,00
15	24137A2000100000000S	Herederos de Antonio Fernandez Garcia	Privado	480	480,00
16	24137A2000100000000Z	Herederos de Manuel San Martin Gordon	Privado	1.250	1.250,00
17	24137A2000100000000Z	Herederos de Juan Gonzalez Guzman	Privado	2.680	2.680,00
18	24137A2000100000000S	En Investigacion	Privado	8.300	8.140,00
19	24137A2000110000000S	Terras sobrantes	Privado	740	144,00
20	24137A2000120000000J	Herederos de Virginia Gonzalez Guzman	Privado	440	444,00
21	24137A2000130000000T	Jarita Vocinal Llamas de Alba	Privado	710	115,00
22	24137A2000140000000W	Josela Luis Gonzalez Guzman	Privado	2.060	2.060,00
23	24137A2000150000000A	Amado Garcia Suarez	Privado	900	910,00
24	24137A2000160000000A	Isabel Suarez Garcia	Privado	740	740,00
25	24137A2000170000000Y	Jarita Vocinal Llamas de Alba	Privado	1.030	1.430,00
26	24137A2000180000000Y	Clara Garcia Ruano	Privado	340	340,00
27	24137A2000190000000Q	Fernando Lopez Fernandez	Privado	420	410,00
28	24137A2000200000000Y	Isabel Suarez Garcia	Privado	410	412,00
29	24137A2000210000000Y	Mª Pilar Garcia Rodas	Privado	630	630,00
30	24137A2000220000000Q	Manuel Diaz Llamas	Privado	330	434,00
31	24137A2000230000000Q	Isabel Suarez Garcia	Privado	310	310,00
32	24137A2000240000000L	Caloguita Garcia Diaz	Privado	480	310,00
33	24137A2000250000000T	Los Angel Martinez Sierra	Privado	470	202,00
34	24137A2000260000000Z	Herederos de Daniel Gonzalez Sierra	Privado	200	200,00
35	24137A2000270000000M	Herederos de Jose Enrique Gordon Llamas	Privado	270	280,00
36	24137A2000280000000S	Terras sobrantes	Privado	50	436,00
37	24137A2000290000000K	Luisa Rodriguez Rodriguez	Privado	430	437,00
38	24137A2000300000000K	Praxedis Rodriguez Rey	Privado	460	500,00
39	24137A2000310000000G	Domingo Ochoa Gonzalez	Privado	430	400,00
40	24137A2000320000000K	Mª Flora San Martin Fernandez	Privado	430	435,00
41	24137A2000330000000K	Isabel Garcia Llamas	Privado	390	390,00
42	24137A2000340000000J	Terras sobrantes	Privado	250	260,00
43	24137A2000350000000J	Daniel Sierra Fernandez	Privado	800	807,00
44	24137A2000360000000J	Daniel Sierra Fernandez	Privado	960	960,00
45	24137A2000370000000J	Isaac Enrique Bravo Suarez	Privado	540	541,00
46	24137A2000380000000J	Isabel Suarez Garcia	Privado	400	400,00
47	24137A2000390000000S	Herederos de Celeda Gonzalez Diaz	Privado	380	381,00
48	24137A2000400000000J	Isabel Suarez Garcia	Privado	400	400,00
49	24137A2000410000000E	Herederos de Rosa Gonzalez Suarez	Privado	100	100,00
50	24137A2000420000000S	Rosalva Gonzalez Garcia	Privado	800	800,00
51	24137A2000430000000S	Mª Rosa Rodriguez Gonzalez	Privado	560	520,00
52	24137A2000440000000J	Herederos de Jose Enrique Gordon Llamas	Privado	1.450	1.480,00
53	24137A2000450000000J	Angel Garcia Garcia	Privado	1.210	1.210,00
54	24137A2000460000000W	Mª Elena Cadena Alias	Privado	630	630,00
55	24137A2000470000000J	Mª Concepcion Fieba Gordon	Privado	720	730,00
56	24137A2000480000000J	Rafael Rodriguez Rodriguez	Privado	1.230	1.240,00
57	24137A2000490000000J	Camela Aisa Ruano Fernandez	Privado	960	960,00
58	24137A2000500000000A	Luisa Rodriguez Sierra	Privado	710	710,00
59	24137A2000510000000J	Domestico Rodriguez Suarez	Privado	1.920	1.937,00
60	24137A2000520000000J	Luisa Rodriguez Sierra	Privado	1.450	706,00
					1.192,00
					990,00
					1.250,00
					2.916,00
					87,00
					2.387,00
					1.581,00

DILIGENCIA: La pongo yo, la Secretaria General del Ayto. de La Robla, para hacer constar que los cambios de este documento fueron aprobados en Pleno de 3 de agosto de 2023.

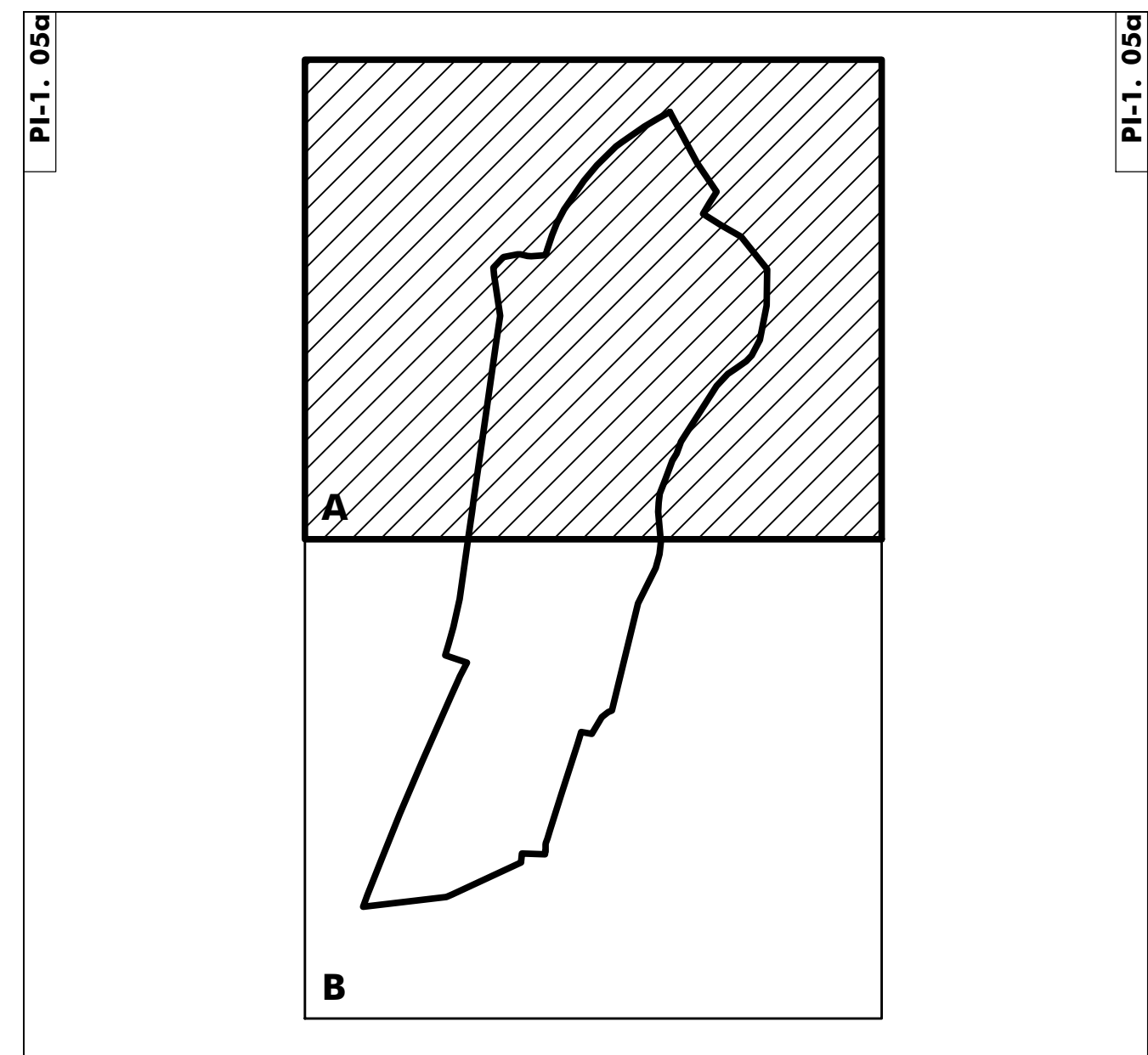
73	24137A2000550000000R	Jesús Salicio Diaz	Privado	4.090	4.179,00
74	24137A2000560000000D	Terras sobrantes	Privado	310	351,00
75	24137A2000570000000X	Concepcion Cuales Vega	Privado	2.960	2.960,00
76	24137A2000580000000J	Luzmila Sierra Rodriguez Gordon	Privado	4.660	3.847,00
77	24137A2000590000000J	Mª Carmen Cabero Gonzalez	Privado	1.560	2.100,00
78	24137A2000600000000J	Agustin Rodriguez Rey	Privado	2.080	1.573,00
79	24137A2000610000000J	Miguel Angel Maera Rodriguez	Privado	1.240	924,00
80	24137A2000620000000J	Isabel Fernandez Costilla	Privado	1.630	1.740,00
81	24137A2000630000000J	Josela Fernandez Costilla	Privado	1.710	937,00
82	24137A2000640000000J	Isabel Suarez Garcia	Privado	6.960	6.960,00
83	24137A2000650000000H	Jarita Vocinal Llamas de Alba	Privado	880	973,00
84	24137A2000660000000W	Domestico Celeda Gordon	Privado	310	315,00
85	24137A2000670000000W	Rosario Garcia Suarez	Privado	310	315,00
86	24137A2000680000000W	Amadora Gonzalez Martinez	Privado	780	780,00
87	24137A2000690000000W	Josela Llamas Fernandez	Privado	710	710,00
88	24137A2000700000000A	Angel Gonzalez Gordon	Privado	360	368,00
89	24137A2000710000000W	Herederos de Juan Antonio Suarez Garcia	Privado	390	390,00
90	24137A2000720000000Y	Jesús Díaz Suarez	Privado	340	341,00
91	24137A2000730000000Y	Mª Teresa Suarez Gonzalez	Privado	560	559,00
92	24137A2000740000000Z	Angel Garcia Ruano	Privado	370	377,00
93	24137A2000750000000P	Mª Carmen Rabanal Garcia	Privado	520	520,00
94	24137A2000760000000J	Isabel Rabanal Garcia	Privado	630	633,00
95	24137A2000770000000T	Rosa Fernandez Garcia	Privado	2.060	2.700,00
96	24137A2000780000000J	Isabel Suarez Garcia	Privado	3.060	3.100,00
97	24137A2000790000000J	Isabel Suarez Garcia	Privado	1.240	1.243,00
98	24137A2000800000000T	Herederos de Rosalva Garcia Gonzalez	Privado	600	611,00
99	24137A2000810000000J	Ana Maria Llamas Doncel	Privado	630	641,00
100	24137A2000820000000J	Rodrigo Suarez Suarez	Privado	610	617,00
101	24137A2000830000000K	Francisco Fernandez Macia	Privado	610	616,00
102	24137A2000840000000R	Maria Gloria Llamas Gonzalez	Privado	670	673,00
103	24137A2000850000000R	Isabel Llamas Fernandez	Privado	630	630,00
104	24137A2000860000000X	Mª Candales Rabanal Alias	Privado	1.960	1.963,00
105	24137A2000870000000X	Francisco Garcia Llamas	Privado	2.660	1.230,00
106	24137A2000880000000J	Antonio Garcia Costilla	Privado	2.700	2.705,00
107	24137A2000890000000J	Isabel Suarez Garcia	Privado	1.240	1.241,00
108	24137A2000900000000J	Herederos Gonzalez Garcia	Privado	600	600,00
109	24137A2000910000000S	Mª Carmen Rabanal Garcia	Privado	790	790,00
110	24137A2000920000000S	Margarita Garcia Garcia	Privado	720	720,00
111	24137A2000930000000J	Rosa Garcia Garcia	Privado	640	640,00
112	24137A2000940000000J	Rosa Garcia San Martin	Privado	1.160	1.160,00
113	24137A2000950000000J	Mª Pilar Garcia San Martin	Privado	1.190	1.180,00
114	24137A2000960000000J	Juan Antonio Llamas Suarez	Privado	5.410	5.200,00
115	24137A2000970000000H	Isabel Suarez Garcia	Privado	2.110	1.892,00
116	24137A2000980000000H	Jarita Vocinal Llamas de Alba	Privado	33.440	35.987,00
117	24137A2000990000000H	Francisco Garcia Llamas	Privado	3.540	810,00
118	24137A2001000000000B	Ana Maria Garcia Garcia	Privado	3.050	1.968,00
119	24137A2001010000000Y	Joselin Llamas Garcia	Privado	610	701,00
120	24137A2001020000000Y	Herederos Llamas Garcia	Privado	1.250	1.250,00
121	24137A2001030000000Z	Angel Pardo Suarez Garcia	Privado	2.770	2.778,00
122	24137A2001040000000Z	Herederos de Emilio Bienes Ruano	Privado	2.460	2.480,00
123	24137A2001050000000J	Isabel Suarez Garcia	Privado	1.360	1.360,00
124	24137A2001060000000T	Rosalia Suarez Suarez	Privado	2.420	2.419,00
125	24137A2001070000000T	Mª Margarita Garcia Gonzalez	Privado	1.240	1.247,00
126	24137A2001080000000L	Manuel Padilla Cameroza	Privado	1.080	1.083,00
127	24137A2001090000000L	Luis A. Rabanal Gil Martin	Privado	1.290	1.191,00
128	24137A2001100000000F	Herederos de Evangelina Garcia Llamas	Privado	730	730,00
129	24137A2001110000000F	Joselin Llamas Garcia	Privado	420	440,00
130	24137A2001120000000J	Antonio Fernandez Garcia	Privado	1.100	1.104,00
131	24137A2001130000000J	Amador Garcia Suarez	Privado	710	714,00
132	24137A2001140000000J	Catalina Garcia Llamas	Privado	2.060	2.020,00
133	24137A2001150000000J	Rosa Fernandez Garcia	Privado	1.90	197,00
134	24137A2001160000000J	Francisco Fernandez Garcia	Privado	1.060	1.060,00
135	24137A2001170000000J	Virgilio Garcia Garcia	Privado	740	744,00
136	24137A2001180000000J	Constantino Llamas Suarez	Privado	2.060	2.047,00
137	24137A2001190000000X	Herederos de Jose Enrique Gordon Llamas	Privado	7.140	7.140,00
138	24137A2001200000000J	Manuel Garcia Suarez	Privado	4.240	4.260,00
139	24137A2001210000000J	Herederos de Evangelina Llamas Garcia	Privado	1.800	1.800,00
140	24137A2001220000000E	Daniel Garcia Gonzalez	Privado	1.600	1.535,00
141	24137A2001230000000S	Mª Rosalia Garcia Gonzalez	Privado	960	372,00
142	24137A2001240000000S	En Investigacion	Privado	960	920,00
143	24137A2001250000000J	Herederos de Evangelina Garcia Llamas	Privado	1.960	1.168,00
144	24137A2001260000000J	Josela Llamas Fernandez	Privado	1.710	1.710,00
145	24137A2001270000000J	Galicia Garcia Gonzalez	Privado	680	680,00
146	24137A2001280000000J	Mª Cruz Llamas Fernandez	Privado	1.560	1.544,00
147	24137A2001290000000J	Concepcion Garcia Gonzalez	Privado	1.010	1.015,00
148	24137A2001300000000H	Galicia Garcia Gonzalez	Privado	680	680,00
149	24137A2001310000000W	Herederos de Asuncion Garcia Garcia	Privado	1.410	1.415,00
150	24137A2001320000000W	Mª Rosalia Garcia Gonzalez	Privado	2.060	2.060,00
151	24137A2001330000000B	Herederos de Evangelina Llamas Garcia	Privado	2.050	2.044,00
152	24137A2001340000000Y	Francisco Fernandez Garcia	Privado	960	960,00
153	24137A2001350000000J	Rogina Rodriguez Suarez	Privado	930	941,00
154	24137A2001360000000J	Josela Llamas Ruano	Privado	860	860,00
155	24137A2001370000000P	Maria Llamas Gonzalez	Privado	860	874,00
156	24137A2001380000000J	Isabel Suarez Garcia	Privado	840	840,00
157	24137A2001390000000J	Isabel Suarez Garcia	Privado	1.360	1.310,00
158	24137A2001400000000P	Herederos de Julian Gomez Guzman	Privado	3.270	3.210,00
159	24137A2001410000000J	Francisco Fernandez Garcia	Privado	2.460	2.460,00
160	24137A2001420000000T	Virgilio Garcia Garcia	Privado	3.090	3.105,00
161	24137A2001430000000F	Baltasar Rodriguez Rodriguez	Privado	1.100	1.101,00
162	24137A2001440000000J	Amadora Garcia Gonzalez	Privado	1.060	1.060,00
163	24137A2001450000000J	Josela Gonzalez Gonzalez	Privado	730	725,00
164	24137A2001460000000R	Jarita Vocinal Llamas de Alba	Privado	310	310,00
165	24137A2001470000000R	Isabel Suarez Garcia	Privado	1.080	1.085,00
166	24137A2001480000000W	rodrigo Guzman Valladinos	Privado	1.410	1.370,00
1					

DILIGENCIA: La pongo yo, la Secretaria General del Ayto. de La Robla, para hacer constar que los cambios de este documento fueron aprobados en Pleno de 3 de agosto de 2023.



Cod. Fisca	Rel. Catastral	Titular	Dominio	Superficie catastral (m ²)	Superficie real (m ²)
1	2413A2040000000000L	Angel Suarez Suarez	Privado	2.190	1.684,00
2	2413A2040000000000L	Bernabe Garcia Garcia	Privado	2.567	2.666,00
3	2413A2040000000000L	Cagiano Llamas Fernandez	Privado	1.160	976,00
4	2413A2040000000000L	Amanda Garcia Suarez	Privado	2.700	2.309,00
5	2413A2040000000000L	Laura Peltiero Carrocena	Privado	1.000	850,00
6	2413A2040000000000L	Laura Peltiero Carrocena	Privado	900	827,00
7	2413A2040000000000L	Rosa Garcia Garcia	Privado	1.100	1.100,00
8	2413A2040000000000L	José Llamas Fernández	Privado	800	730,00
9	2413A2040000000000L	Marina Garcia Fernandez	Privado	1.200	1.165,00
10	2413A2040000000000L	En investigación	Privado	6.030	6.030,00
11	2413A2040000000000L	Mª Carmen Llamas Alvarez	Privado	3.000	2.735,00
12	2413A2040000000000L	Henderson de Jose Maria Gonzalez Fernandez	Privado	6.000	5.258,00
13	2413A2040000000000L	Ban Suarez Garcia	Privado	730	780,00
14	2413A2040000000000L	Victorio Garcia Garcia	Privado	800	840,00
15	2413A2040000000000L	Henderson de Antonio Fernandez Garcia	Privado	400	486,00
16	2413A2040000000000L	Henderson de Manuel San Martin Gordon	Privado	1.250	1.250,00
17	2413A2040000000000L	Henderson de Juan Gonzalez Guzman	Privado	2.000	2.000,00
18	2413A2040000000000L	En investigación	Privado	8.300	8.140,00
19	2413A2040000000000L	Terras solitarias	Privado	1.500	1.400,00
20	2413A2040000000000L	Henderson de Virginia Gonzalez Guzman	Privado	440	444,00
21	2413A2040000000000L	Laura Vicinal Llamas de Alba	Privado	1.100	1.100,00
22	2413A2040000000000L	José Luis González Guzmán	Privado	2.500	2.370,00
23	2413A2040000000000L	Amanda Garcia Suarez	Privado	900	910,00
24	2413A2040000000000L	Ban Suarez Garcia	Privado	200	200,00
25	2413A2040000000000L	Laura Vicinal Llamas de Alba	Privado	1.200	1.400,00
26	2413A2040000000000L	Ban Suarez Garcia	Privado	340	340,00
27	2413A2040000000000L	Emilio Garcia Suarez	Privado	420	416,00
28	2413A2040000000000L	Ban Suarez Garcia	Privado	410	412,00
29	2413A2040000000000L	Mª Cruz Garcia Rodas	Privado	1.000	432,00
30	2413A2040000000000L	Manolo Diaz Garcia	Privado	330	484,00
31	2413A2040000000000L	Angel Suarez Garcia	Privado	1.000	310,00
32	2413A2040000000000L	Evaletina Garcia Diaz	Privado	400	310,00
33	2413A2040000000000L	Luz Angel Martinez Sierra	Privado	410	292,00
34	2413A2040000000000L	Henderson de Daniel Guzman Sierra	Privado	1.000	1.000,00
35	2413A2040000000000L	Henderson de Gordon	Privado	270	48,00
36	2413A2040000000000L	Terras solitarias	Privado	50	49,00
37	2413A2040000000000L	Luis Rodriguez Rodriguez	Privado	430	437,00
38	2413A2040000000000L	Praxedis Rodriguez Rey	Privado	490	540,00
39	2413A2040000000000L	Domingo Cruz Garcia	Privado	430	438,00
40	2413A2040000000000L	Mª Flora San Martín Fernández	Privado	430	435,00
41	2413A2040000000000L	Ban Suarez Garcia	Privado	1.200	99,00
42	2413A2040000000000L	Terras solitarias	Privado	250	268,00
43	2413A2040000000000L	Daniel Sierra Fernandez	Privado	1.000	637,00
44	2413A2040000000000L	Daniel Sierra Fernandez	Privado	900	993,00
45	2413A2040000000000L	Beatriz Emma Reyes Suarez	Privado	540	547,00
46	2413A2040000000000L	Ban Suarez Garcia	Privado	400	400,00
47	2413A2040000000000L	Henderson de Carlos Gonzalez Diaz	Privado	380	381,00
48	2413A2040000000000L	Carmen Garcia Suarez	Privado	1.000	493,00
49	2413A2040000000000L	Henderson de Rosa Gonzalez Suarez	Privado	100	100,00
50	2413A2040000000000L	Rosa Garcia Garcia	Privado	600	600,00
51	2413A2040000000000L	Mª Rosa Rodriguez Gonzalez	Privado	500	500,00
52	2413A2040000000000L	Henderson de José Emilio Gordon Llamas	Privado	1.450	1.467,00
53	2413A2040000000000L	Angel Garcia Gordon	Privado	1.200	1.227,00
54	2413A2040000000000L	Mª Elena Cadena Arias	Privado	630	638,00
55	2413A2040000000000L	Mª Antonia Garcia Gordon	Privado	1.200	1.200,00
56	2413A2040000000000L	Raquel Rodriguez Rodriguez	Privado	1.230	1.240,00
57	2413A2040000000000L	Carmen Julia Suarez Fernandez	Privado	900	997,00
58	2413A2040000000000L	Luis Rodriguez Sierra	Privado	1.100	1.100,00
59	2413A2040000000000L	Domestiano Rodriguez Suarez	Privado	1.920	1.937,00
60	2413A2040000000000L	Luis Rodriguez Sierra	Privado	1.000	1.427,00
61	2413A2040000000000L	Angel Suarez Suarez	Privado	700	796,00
62	2413A2040000000000L	En investigación	Privado	1.180	1.180,00
63	2413A2040000000000L	Budisa Suarez Suarez	Privado	1.810	1.810,00
64	2413A2040000000000L	Angel Suarez Suarez	Privado	990	990,00
65	2413A2040000000000L	Budisa Suarez Suarez	Privado	1.510	1.510,00
66	2413A2040000000000L	Henderson de Eduardo Rodriguez Suarez	Privado	2.910	2.916,00
67	2413A2040000000000L	Mª Encarnacion Garcia Gordon	Privado	600	601,00
68	2413A2040000000000L	Mª Encarnacion Garcia Gordon	Privado	1.400	1.400,00
69	2413A2040000000000L	Carlos Martinez Dominguez	Privado	2.380	2.387,00
70	2413A2040000000000L	Luis Adolfo Guzman Gordon	Privado	1.200	1.200,00
71	2413A2040000000000L	José Luis Sierra Gordon	Privado	1.500	1.551,00
72	2413A2040000000000L	Ban Suarez Garcia	Privado	500	500,00
73	2413A2040000000000L	Jesús Salicio Diaz	Privado	4.000	4.179,00
74	2413A2040000000000L	Terras solitarias	Privado	310	351,00
75	2413A2040000000000L	Concepcion Guzman Vega	Privado	1.000	1.000,00
76	2413A2040000000000L	Luis Antonio Rodriguez Gordon	Privado	4.000	3.681,00
77	2413A2040000000000L	Mª Carmen Garcia Gordon	Privado	1.500	2.717,00
78	2413A2040000000000L	Agustin Rodriguez Rey	Privado	2.000	1.573,00
79	2413A2040000000000L	Miguel Angel Miana Rodriguez	Privado	1.240	924,00
80	2413A2040000000000L	Luis Antonio Rodriguez Gordon	Privado	1.810	1.780,00
81	2413A2040000000000L	José Manuel Costilla	Privado	1.110	931,00
82	2413A2040000000000L	Ban Suarez Garcia	Privado	600	600,00
83	2413A2040000000000L	Laura Vicinal Llamas de Alba	Privado	880	973,00
84	2413A2040000000000L	Domestiano Garcia Gordon	Privado	310	310,00
85	2413A2040000000000L	Domestiano Garcia Gordon	Privado	340	341,00
86	2413A2040000000000L	Amanda Gonzalez Martinez	Privado	780	782,00
87	2413A2040000000000L	Laura Vicinal Llamas de Alba	Privado	720	720,00
88	2413A2040000000000L	Angel Gonzalez Gordon	Privado	300	368,00
89	2413A2040000000000L	Henderson de Juan Antonio Suarez Garcia	Privado	900	368,00
90	2413A2040000000000L	Jesús Díaz Suárez	Privado	340	341,00
91	2413A2040000000000L	Mª Teresa Suarez Gonzalez	Privado	500	559,00
92	2413A2040000000000L	Angel Suarez Suarez	Privado	420	412,00
93	2413A2040000000000L	Mª Carmen Rabanal Garcia	Privado	370	317,00
94	2413A2040000000000L	Ban Suarez Garcia	Privado	520	520,00
95	2413A2040000000000L	José Rabanal Garcia	Privado	630	633,00
96	2413A2040000000000L	Rosa Fernandez Garcia	Privado	2.000	2.700,00
97	2413A2040000000000L	Ban Suarez Garcia	Privado	310	310,00
98	2413A2040000000000L	Javier Suarez Garcia	Privado	1.240	1.243,00
99	2413A2040000000000L	Henderson de Jose Maria Gonzalez Fernandez	Privado	600	611,00
100	2413A2040000000000L	Ana Maria Llamas Dozal	Privado	600	641,00
101	2413A2040000000000L	Rodrigo Suarez Suarez	Privado	440	465,00
102	2413A2040000000000L	Francisco Fernandez Macia	Privado	610	616,00
103	2413A2040000000000L	María Gloria Llamas González	Privado	670	673,00
104	2413A2040000000000L	Jesus Llamas Fernandez	Privado	1.200	1.200,00
105	2413A2040000000000L	Mª Candelaria Rabanal Arias	Privado	1.900	1.963,00
106	2413A2040000000000L	Francisco Garcia Llamas	Privado	1.200	1.280,00
107	2413A2040000000000L	Antonio Garcia Costilla	Privado	2.700	2.765,00
108	2413A2040000000000L	Ban Suarez Garcia	Privado	1.240	1.241,00
109	2413A2040000000000L	Rafael Gonzalez Garcia	Privado	800	800,00
110	2413A2040000000000L	Mª Carmen Rabanal Garcia	Privado	700	700,00
111	2413A2040000000000L	Manuela Garcia Garcia	Privado	900	720,00
112	2413A2040000000000L	Rosa Garcia Garcia	Privado	840	840,00
113	2413A2040000000000L	Elena Garcia San Martin	Privado	1.180	1.180,00
114	2413A2040000000000L	Mª For Garcia San Martin	Privado	1.900	1.900,00
115	2413A2040000000000L	Juan Antonio Llamas Suarez	Privado	5.410	5.280,00
116	2413A2040000000000L	Ban Suarez Garcia	Privado	1.100	1.100,00
117	2413A2040000000000L	Laura Vicinal Llamas de Alba	Privado	33.440	35.682,00
118	2413A2040000000000L	Francisco Garcia Llamas	Privado	3.540	816,00
119	2413A2040000000000L	Ana Maria Garcia Garcia	Privado	3.050	1.966,00
120	2413A2040000000000L	Agustin Llamas Garcia	Privado	610	617,00
121	2413A2040000000000L	Bernardo Llamas Garcia	Privado	1.200	1.200,00
122	2413A2040000000000L	Angel Pedro Suarez Garcia	Privado	2.770	2.776,00
123	2413A2040000000000L	Henderson de Cirilo Reyes Rueda	Privado	2.400	2.488,00
124	2413A2040000000000L	Ban Suarez Garcia	Privado	1.360	1.360,00
125	2413A2040000000000L	Budisa Suarez Suarez	Privado	2.420	2.419,00
126	2413A2040000000000L	Mª Margareta Garcia Gonzalez	Privado	1.240	1.241,00
127	2413A2040000000000L	Manuel Peltiero Carrocena	Privado	1.000	1.003,00
128	2413A2040000000000L	Luis A. Rabanal Gil Martin	Privado	1.200	1.218,00
129	2413A2040000000000L	Henderson de Evangelina Garcia Llamas	Privado	790	789,00
130	2413A2040000000000L	Josefin Llamas Garcia	Privado	1.400	1.416,00
131	2413A2040000000000L	Antonio Fernandez Garcia	Privado	1.000	1.000,00
132	2413A2040000000000L	Amanda Garcia Suarez	Privado	770	774,00
133	2413A2040000000000L	Candelario Garcia Garcia	Privado	2.000	2.227,00
134	2413A2040000000000L	Rosa Fernandez Garcia	Privado	1.900	187,00
135	2413A2040000000000L	Francisco Fernandez Garcia	Privado	1.500	1.500,00
136	2413A2040000000000L	Virgilio Garcia Garcia	Privado	740	744,00
137	2413A2040000000000L	Compartimo Llamas Suarez	Privado	2.500	2.567,00
138	2413A2040000000000L	Henderson de Jose Emilio Gordon Llamas	Privado	7.000	7.000,00
139	2413A2040000000000L	Manuel Garcia Suarez	Privado	4.240	4.265,00
140	2413A2040000000000L	Henderson de Beatriz Llamas Garcia	Privado	1.800	1.800,00
141	2413A2040000000000L	Daniel Garcia Gonzalez	Privado	1.500	1.535,00
142	2413A2040000000000L	Mª Soledad Garcia Gonzalez	Privado	900	372,00
143	2413A2040000000000L	En investigación	Privado	900	900,00
144	2413A2040000000000L	Henderson de Evangelina Garcia Llamas	Privado	1.100	1.106,00
145	2413A2040000000000L	Laura Llamas Fernandez	Privado	1.200	1.210,00
146	2413A2040000000000L	Mª Cruz Llamas Fernandez	Privado	1.500	1.544,00
147	2413A2040000000000L	Concepcion Garcia Gonzalez	Privado	1.010	1.010,00
148	2413A2040000000000L	Carla Garcia Gonzalez	Privado	600	600,00
149	2413A2040000000000L	Henderson de Asuncion Garcia Garcia	Privado	1.410	1.415,00
150	2413A2040000000000L	Mª Soledad Garcia Gonzalez	Privado	900	900,00
151	2413A2040000000000L	Henderson de Beatriz Llamas Garcia	Privado	2.050	2.064,00
152	2413A2040000000000L	Antonio Fernandez Garcia	Privado	900	900,00
153	2413A2040000000000L	Regina Rodriguez Suarez	Privado	930	941,00
154	2413A2040000000000L	Ana Linaco Rueda	Privado	800	808,00
155	2413A2040000000000L	María Llamas Gonzalez	Privado	800	807,00
156	2413A2040000000000L	Ban Suarez Garcia	Privado	840	840,00
157	2413A2040000000000L	Laura Llamas Fernandez	Privado	1.360	1.310,00
158	2413A2040000000000L	Henderson de Julian Gomez Guzman	Privado	3.270	3.210,00
159	2413A2040000000000L	Francisco Fernandez Garcia	Privado	1.400	1.400,00
160	2413A2040000000000L	Virgilio Garcia Garcia	Privado	3.000	3.185,00
161	2413A2040000000000L	Beatriz Rodriguez Rodriguez	Privado	1.700	1.761,00
162	2413A2040000000000L	Antonina Sierra Gonzalez	Privado	1.200	1.200,00
163	2				

DILIGENCIA: La pongo yo, la Secretaria General del Ayto. de La Robla, para hacer constar que los cambios de este documento fueron aprobados en Pleno de 3 de agosto de 2023.

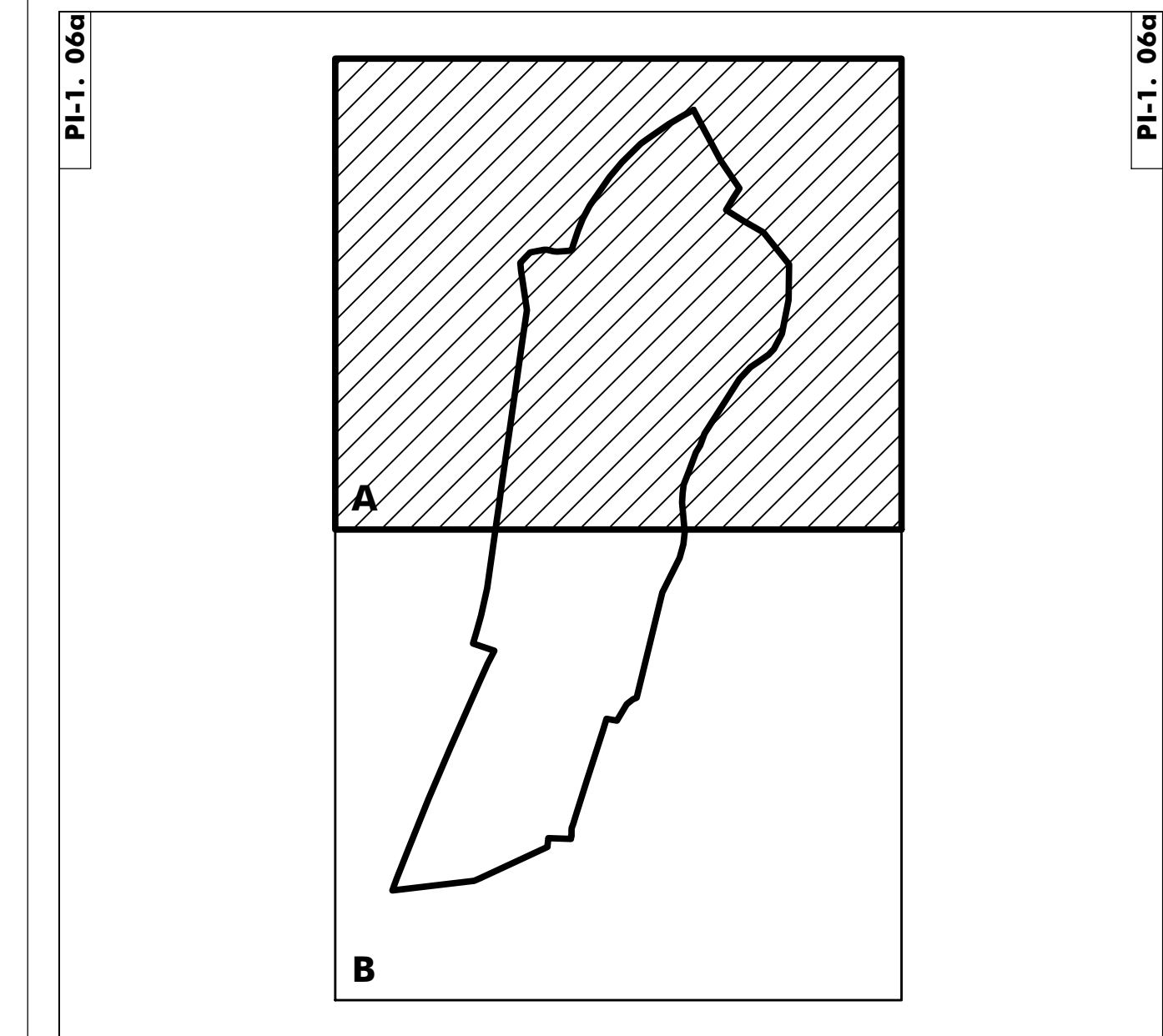


AYUNTAMIENTO DE LA ROBLA
ÁREA INDUSTRIAL "EL CRISPÍN"
NNUU LA ROBLA (LEÓN)
PLANOS DE INFORMACIÓN

USOS DEL SUELO
ESCALA: 1 : 1.000
PI-1. 05a

	LÍMITE DEL SECTOR
INFRAESTRUCTURAS	
	CAMINO
	FERROCARRIL
	FERROCARRIL DESMONTADO
	RIO
	ARROYO
	LAT LÍNEA DE ALTA TENSIÓN
	LÍNEA DE GAS

DILIGENCIA: La pongo yo, la Secretaria General del Ayto. de La Robla, para hacer constar que los cambios de este documento fueron aprobados en Pleno de 3 de agosto de 2023.

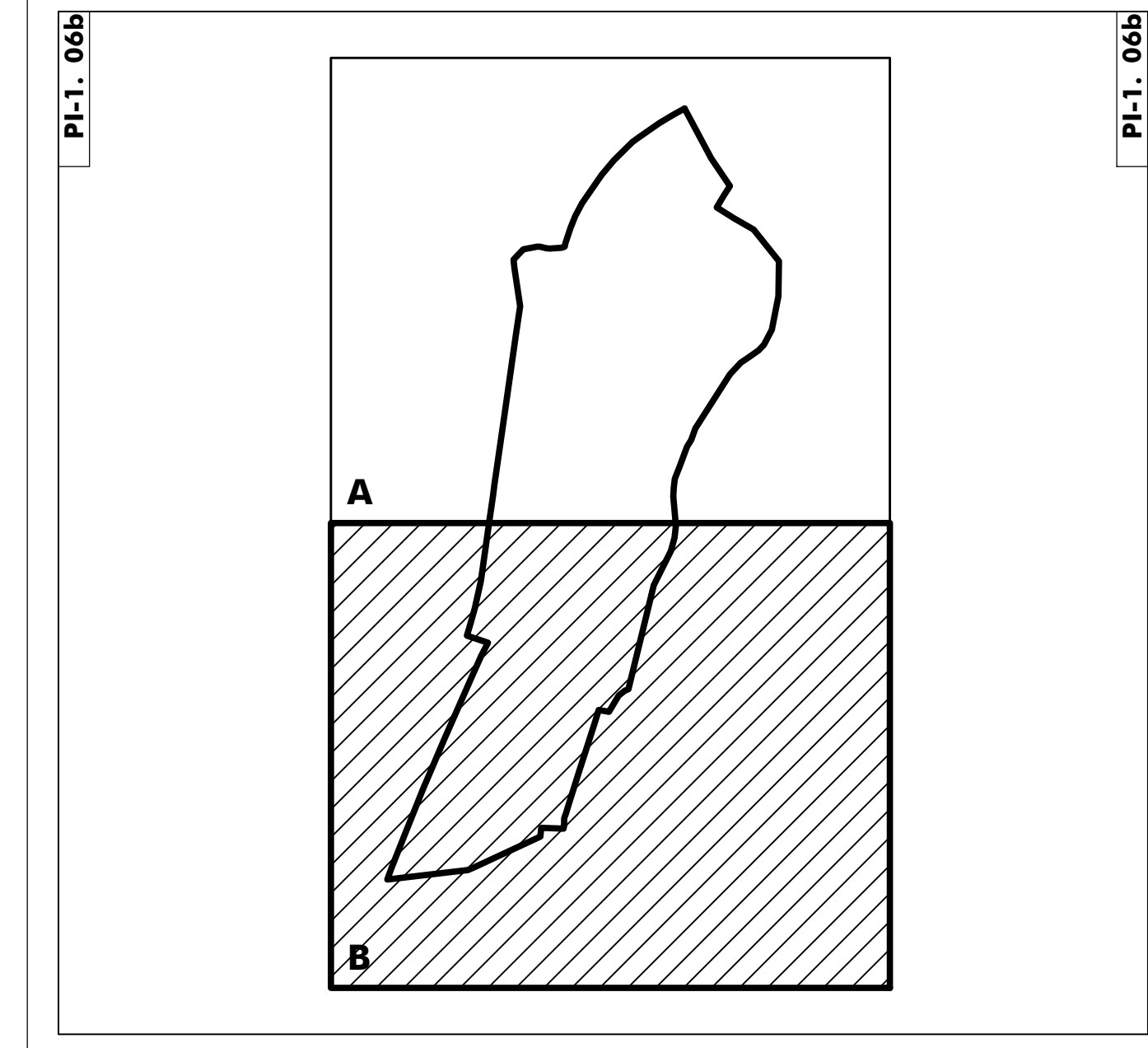
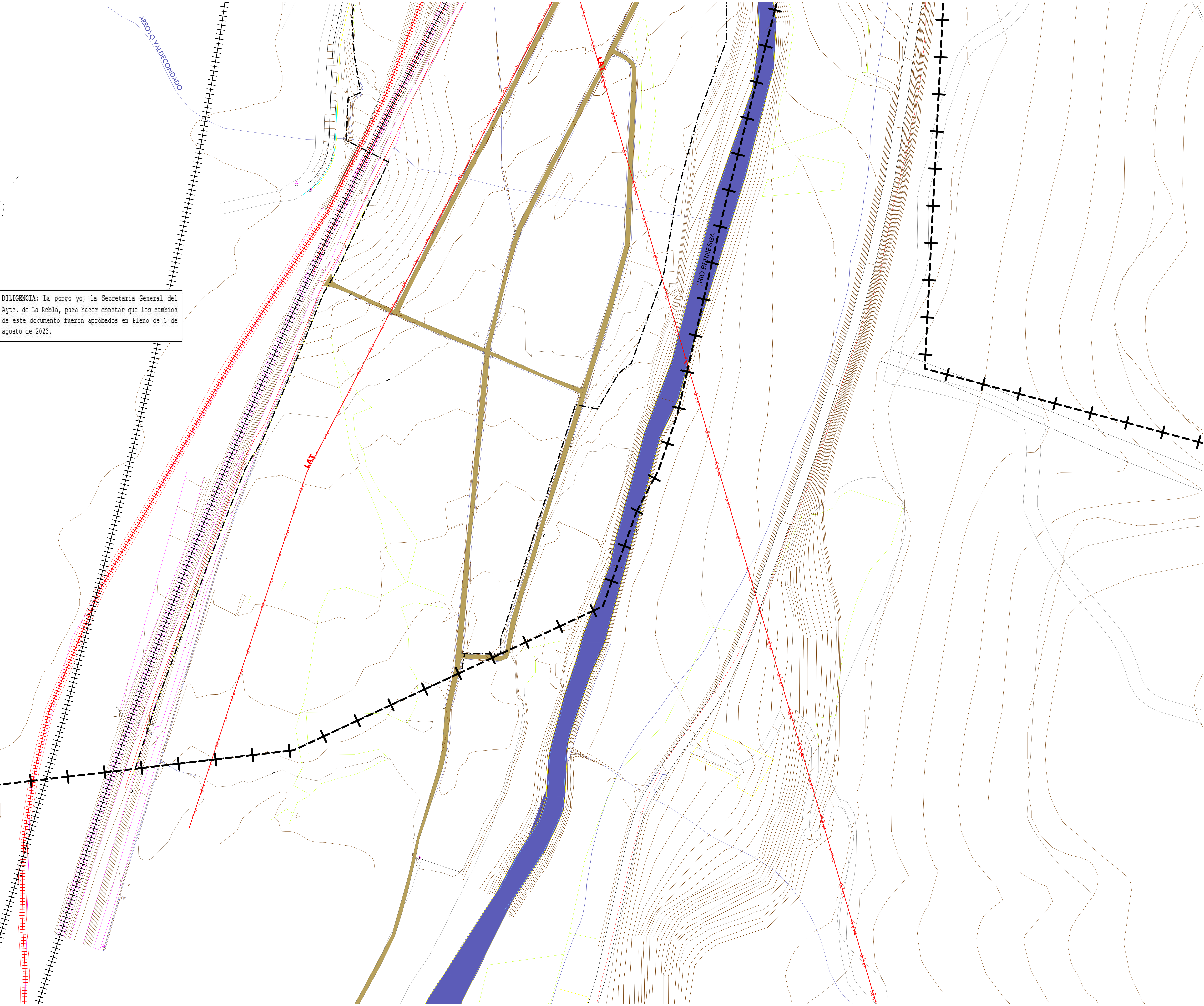


AYUNTAMIENTO DE LA ROBLA
ÁREA INDUSTRIAL "EL CRISPÍN"
NNUU LA ROBLA (LEÓN)
 PLANOS DE INFORMACIÓN

CONSTRUCCIONES E INFRAESTRUCTURAS EXISTENTES **PI-1. 06a**
 ESCALA: 1 : 1.000

	ÁMBITO DE ACTUACIÓN
	LÍMITE DEL SECTOR
INFRAESTRUCTURAS	
	CAMINO
	FERROCARRIL
	FERROCARRIL DESMONTADO
	RÍO
	ARROYO
	LAT
	LÍNEA DE ALTA TENSIÓN
	LÍNEA DE GAS

DILIGENCIA: La pongo yo, la Secretaria General del Ayto. de La Robla, para hacer constar que los cambios de este documento fueron aprobados en Pleno de 3 de agosto de 2023.

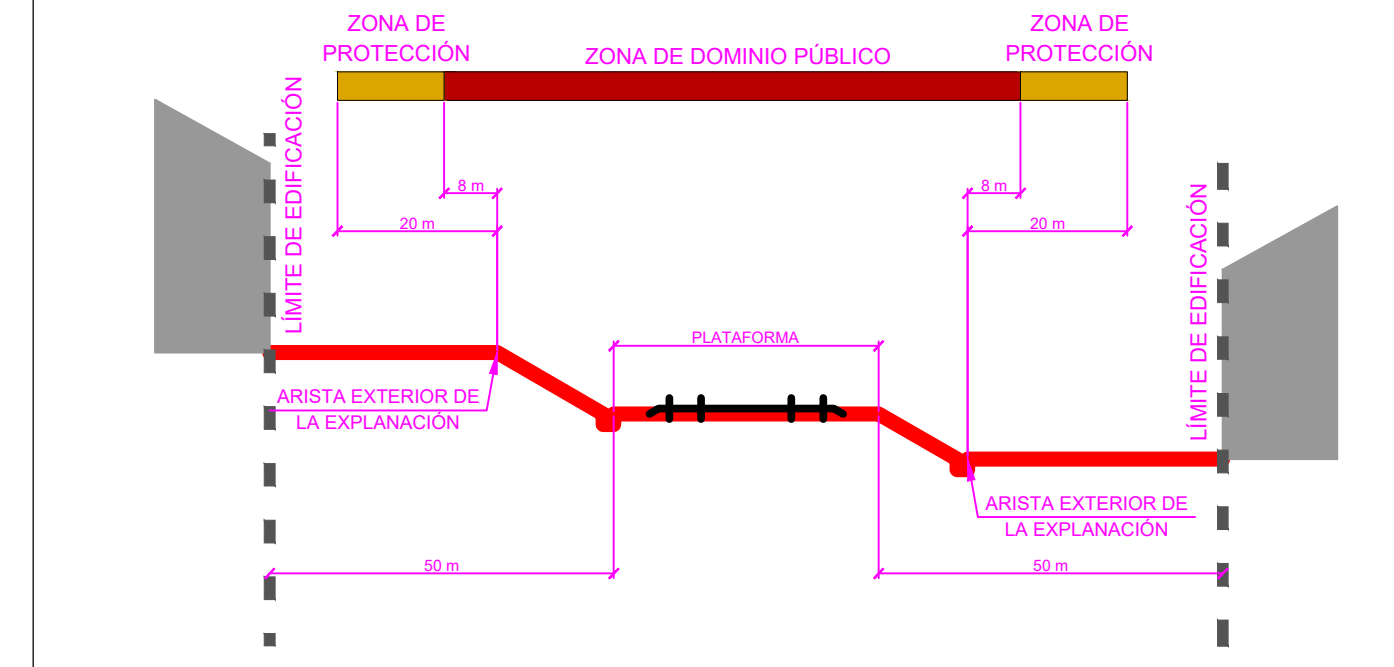


AYUNTAMIENTO DE LA ROBLA
ÁREA INDUSTRIAL "EL CRISPÍN"
NNUU LA ROBLA (LEÓN)
PLANOS DE INFORMACIÓN

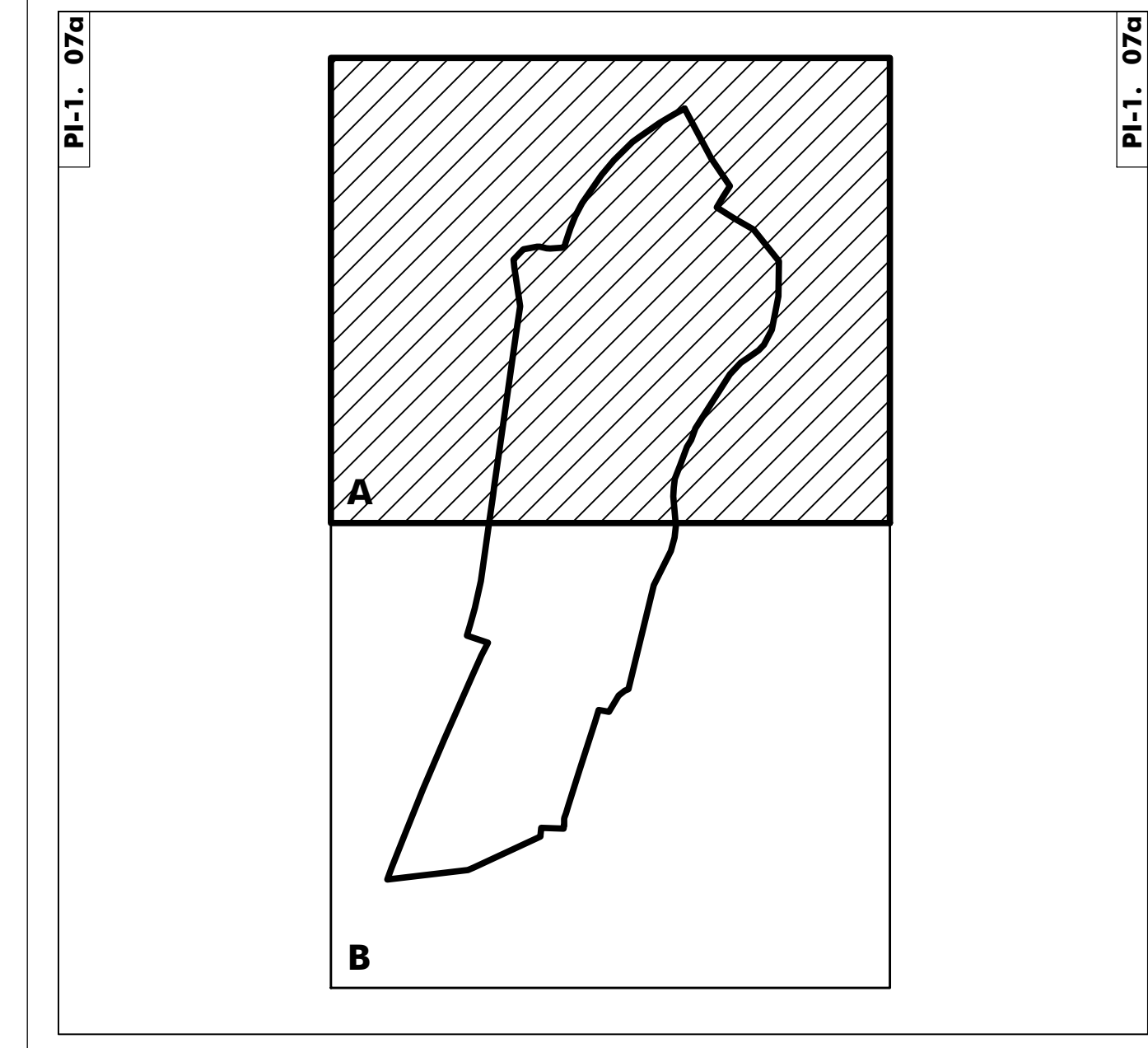
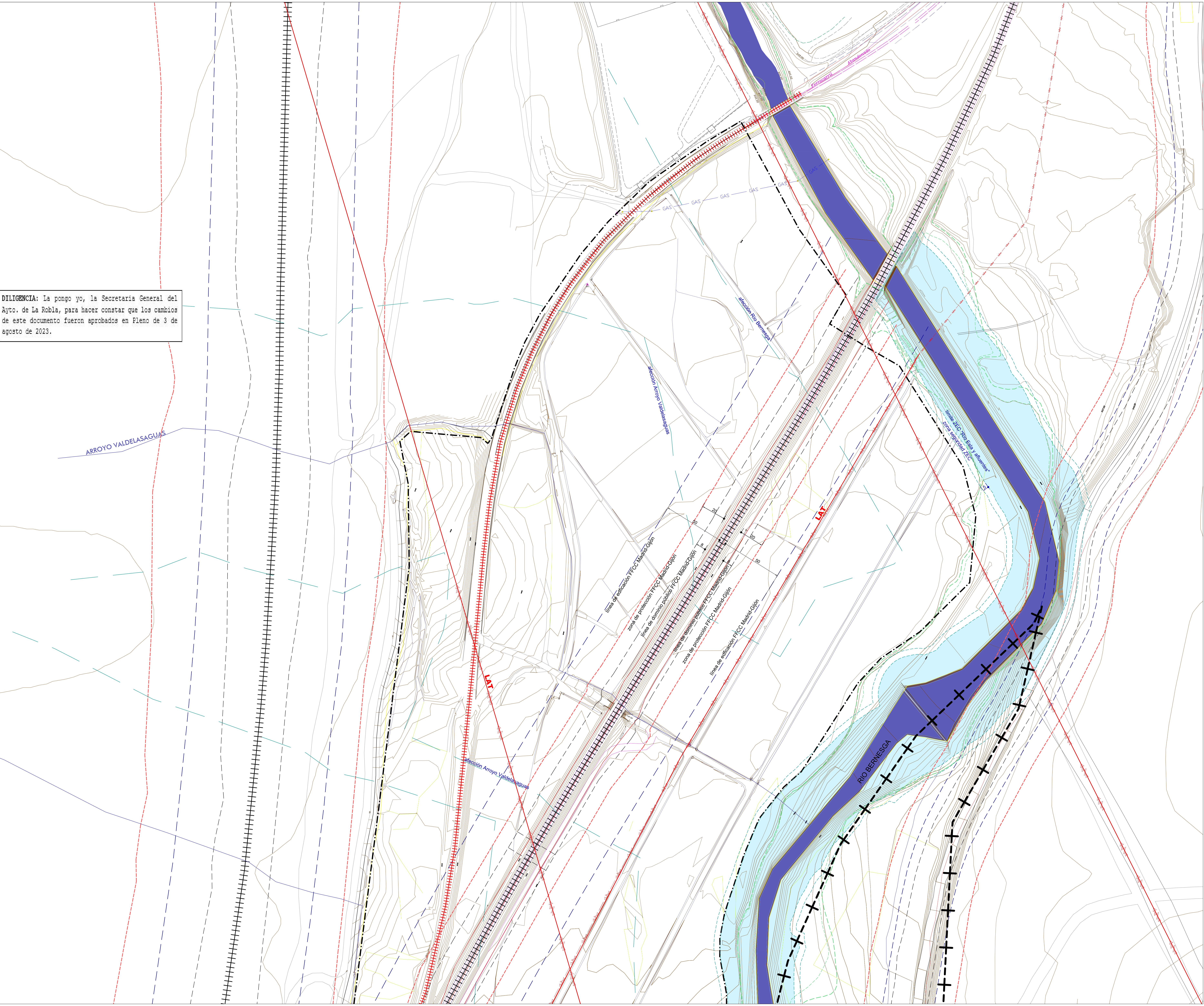
CONSTRUCCIONES E INFRAESTRUCTURAS EXISTENTES **PI-1.06b**
 ESCALA: 1 : 1.000
 N

ÁMBITO DE ACTUACIÓN	
	LÍMITE DEL SECTOR
INFRAESTRUCTURAS	
	RÍO
	ARROYO
	FERROCARRIL
	FERROCARRIL DESMONTADO
AFECCIONES	
	LÍNEA DE DOMINIO PÚBLICO DE CARRETERAS
	LÍMITE DE EDIFICACIÓN DE CARRETERAS
	LÍMITE DE AFECCIÓN DE CARRETERAS
	LÍNEA DE DOMINIO PÚBLICO DE FERROCARRIL
	LÍMITE DE EDIFICACIÓN DE FERROCARRIL
	LÍMITE DE AFECCIÓN DE FERROCARRIL
	LÍNEA DE AFECCIÓN DE AGUA
	AVENIDA DE INUNDACIÓN DE 100 AÑOS
	AVENIDA DE INUNDACIÓN DE 500 AÑOS
	ZONA SEGURIDAD Z.E.C. "RÍO ESLA Y AFLUENTES"
	LÍMITE Z.E.C. "RÍO ESLA Y AFLUENTES"
	LÍNEA DE ALTA TENSIÓN

PROTECCIONES AL FERROCARRIL
 Distancias en ámbito Sector S-17 "El Crispín" según Ley 38/2015, de 29 de septiembre, del sector ferroviario (modificada por Ley 26/2022, de 19 de diciembre)



DILIGENCIA: La pongo yo, la Secretaria General del Ayto. de La Robla, para hacer constar que los cambios de este documento fueron aprobados en Pleno de 3 de agosto de 2023.

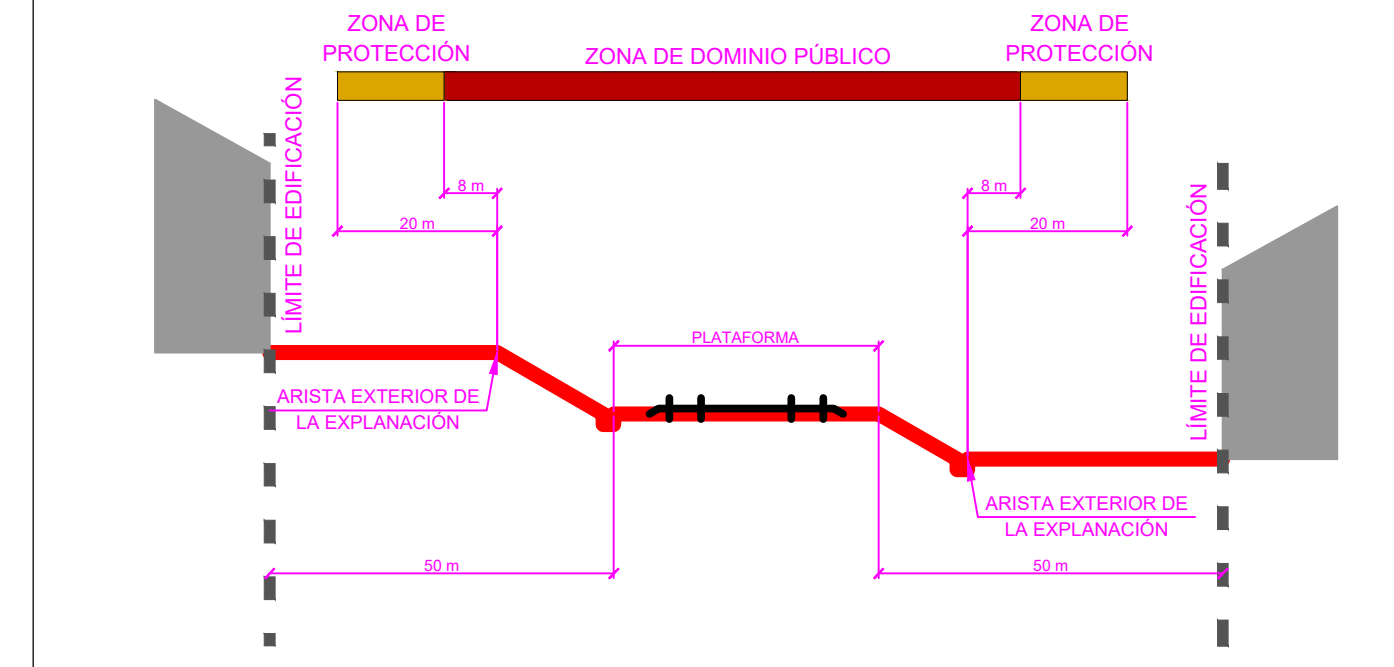


AYUNTAMIENTO DE LA ROBLA
ÁREA INDUSTRIAL "EL CRISPÍN"
NNUU LA ROBLA (LEÓN)
PLANOS DE INFORMACIÓN

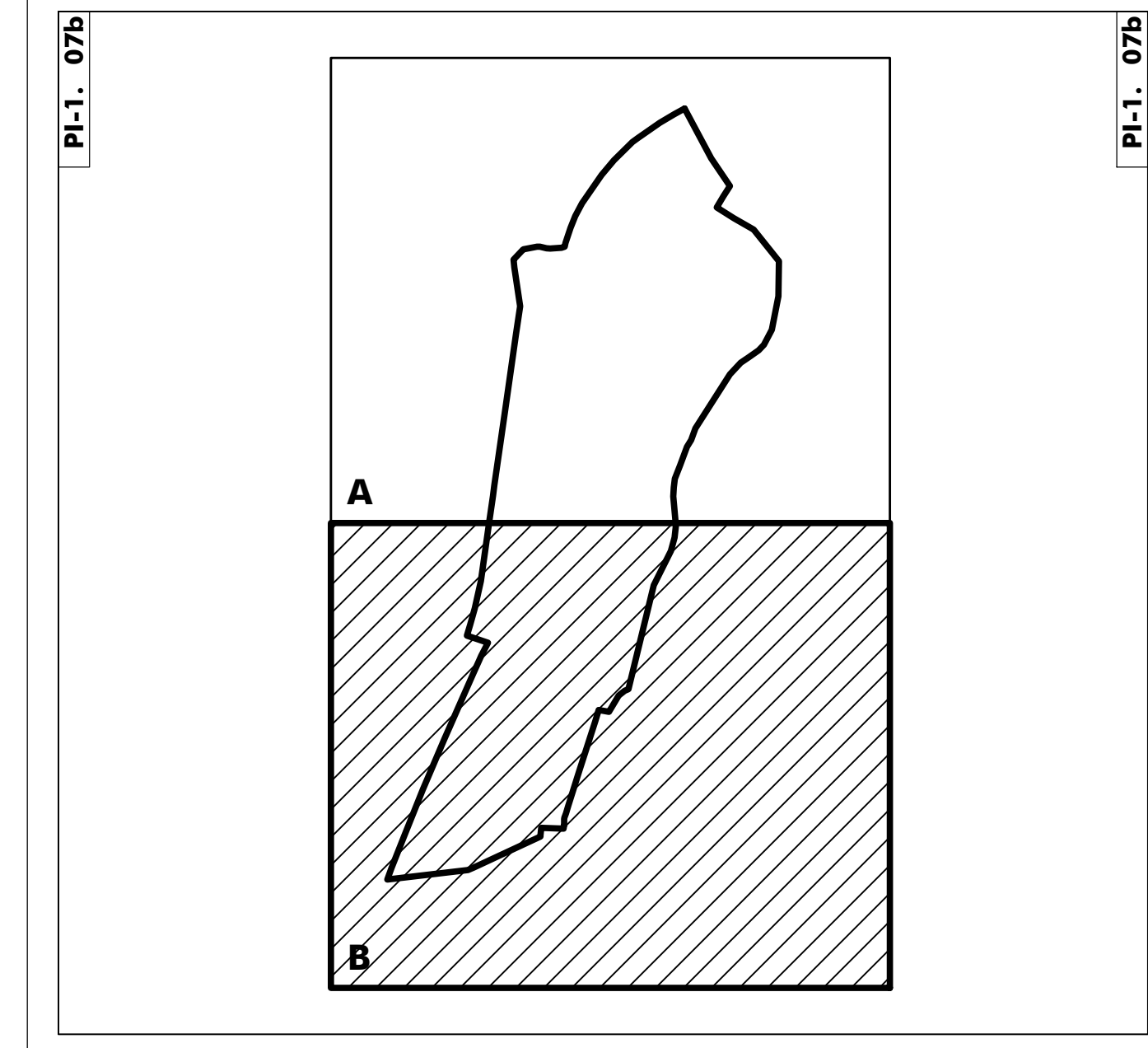
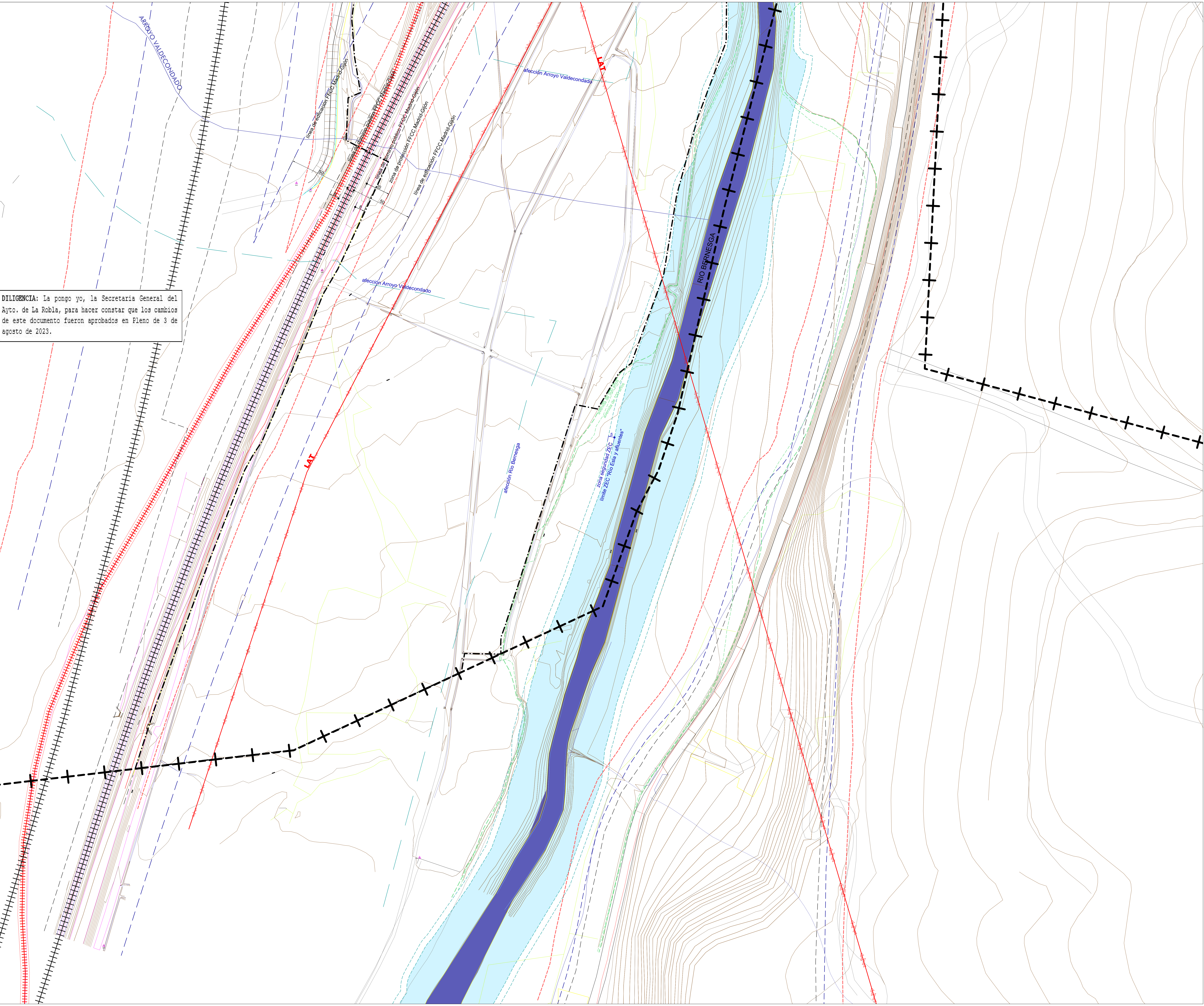
PLANO Nº **PI-1.07a**
 AFECCIONES
 ESCALA: 1 : 1.000
 N

ÁMBITO DE ACTUACIÓN	
	LÍMITE DEL SECTOR
INFRAESTRUCTURAS	
	RIO
	ARROYO
	FERROCARRIL
	FERROCARRIL DESMONTADO
AFECCIONES	
	LÍNEA DE DOMINIO PÚBLICO DE CARRETERAS
	LÍMITE DE EDIFICACIÓN DE CARRETERAS
	LÍMITE DE AFECCIÓN DE CARRETERAS
	LÍNEA DE DOMINIO PÚBLICO DE FERROCARRIL
	LÍMITE DE EDIFICACIÓN DE FERROCARRIL
	LÍMITE DE AFECCIÓN DE FERROCARRIL
	LÍNEA DE AFECCIÓN DE AGUA
	AVENIDA DE INUNDACIÓN DE 100 AÑOS
	AVENIDA DE INUNDACIÓN DE 500 AÑOS
	ZONA SEGURIDAD Z.E.C. "RIO ESLA Y AFLUENTES"
	LÍMITE Z.E.C. "RIO ESLA Y AFLUENTES"
	LÍNEA DE ALTA TENSIÓN

PROTECCIONES AL FERROCARRIL
 Distancias en ámbito Sector S-17 "El Crispín" según Ley 38/2015, de 29 de septiembre, del sector ferroviario (modificada por Ley 26/2022, de 19 de diciembre)

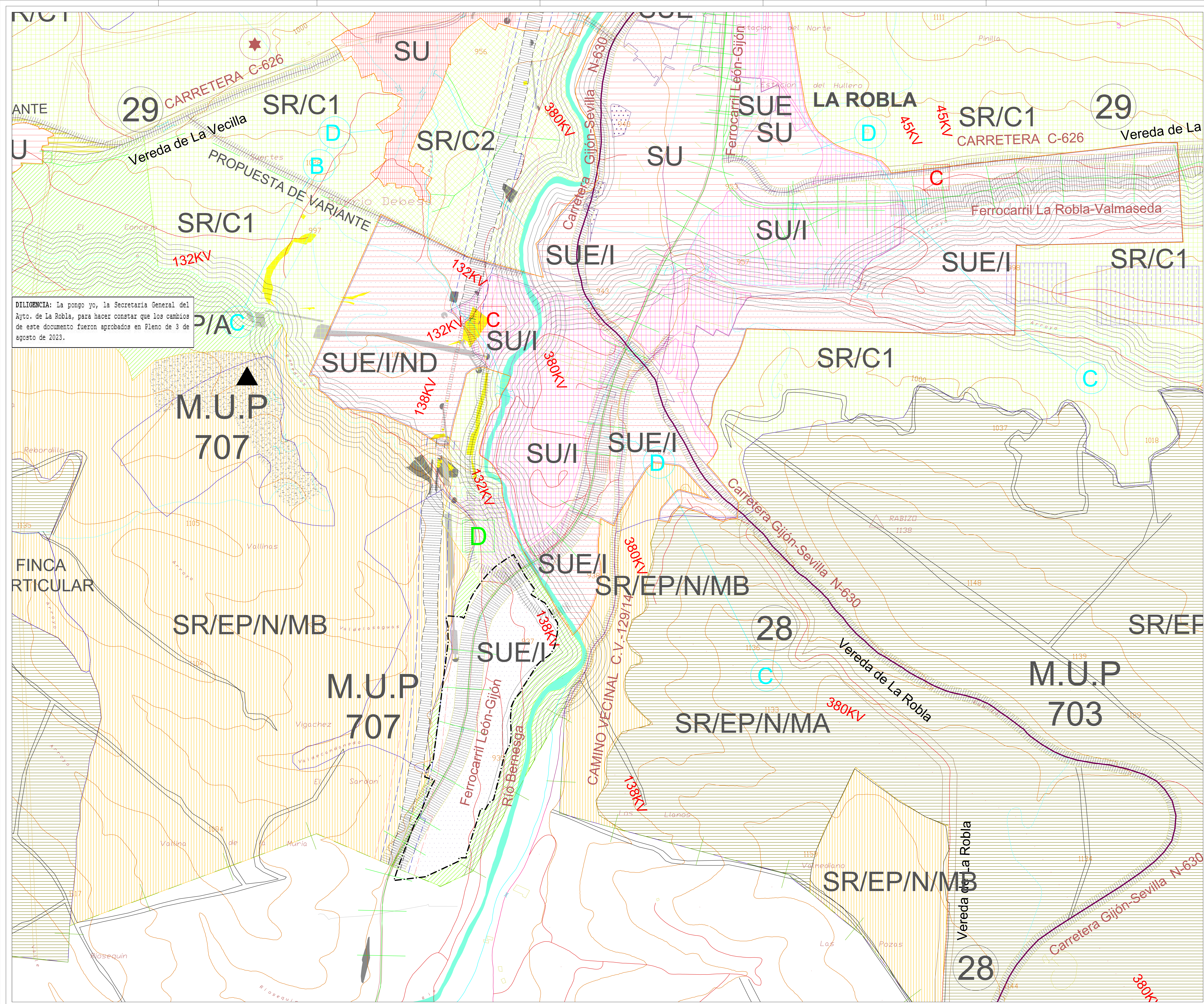


DILIGENCIA: La pongo yo, la Secretaria General del Ayto. de La Robla, para hacer constar que los cambios de este documento fueron aprobados en Pleno de 3 de agosto de 2023.



AYUNTAMIENTO DE LA ROBLA
ÁREA INDUSTRIAL "EL CRISPÍN"
NNUU LA ROBLA (LEÓN)
PLANOS DE INFORMACIÓN

PLANO Nº **PI-1.07b**
AFECCIONES
 ESCALA: 1 : 1.000



DILIGENCIA: La pongo yo, la Secretaria General del Ayto. de La Robla, para hacer constar que los cambios de este documento fueron aprobados en Pleno de 3 de agosto de 2023.

ORDENACIÓN GENERAL

CLASIFICACIÓN DEL SUELO URBANO

SU	SUELO URBANO RESIDENCIAL
SU/I	SUELO URBANO INDUSTRIAL

CLASIFICACIÓN DEL SUELO URBANIZABLE

SUR	SUELO URBANIZABLE RESIDENCIAL / INDUSTRIAL
-----	--

CLASIFICACIÓN DEL SUELO RÚSTICO

SR/C 1	SUELO RÚSTICO COMÚN 1
SR/C 2	SUELO RÚSTICO COMÚN 2
SUE	SUELO RÚSTICO ENTORNO URBANO
SUE/I	SUELO RÚSTICO ESPECIALMENTE PROTEGIDO

CLASIFICACIÓN DEL SUELO ESPECIALMENTE PROTEGIDO

SUE/PA	AGROPECUARIO
SUE/PI	INFRAESTRUCTURAS
SUE/PA	NATURAL ENCINAR
SUE/PA	NATURAL MONTE ALTO
SUE/PA	NATURAL MONTE BAJO
SUE/PA	NATURAL CAUCES Y EMBALSES

PROPUESTAS VIARIAS

SUE/PA	SUELO RÚSTICO ESPECIALMENTE PROTEGIDO
--------	---------------------------------------

CAUCES Y EMBALSES

SUE/PA	CAUCES DE RÍOS
SUE/PA	ARROYOS
SUE/PA	CANALES

DIVISION ADMINISTRATIVA

SUE/PA	LÍMITE MUNICIPAL
SUE/PA	NÚCLEOS DE POBLACIÓN

YACIMIENTOS

5	CUEVA DE LA CANTERA
9	EL VALLE DE SAN MIGUEL
10	VALLE DE SAN MIGUEL-LOS CASARES
12	LA COSTICA DE LA IGLESIA
15	LA PEÑA DEL MORO
18	EL CASTILLO DE ALBA
20	LA SERNA-EL CASTILLO
23	EL TORREÓN-EL CONVENTO
27	EL CASTRO DE LA ERMITA

PI-1. 08

PI-1. 08

AYUNTAMIENTO DE LA ROBLA
ÁREA INDUSTRIAL "EL CRISPÍN"
NNUU LA ROBLA (LEÓN)

PLANOS DE INFORMACIÓN

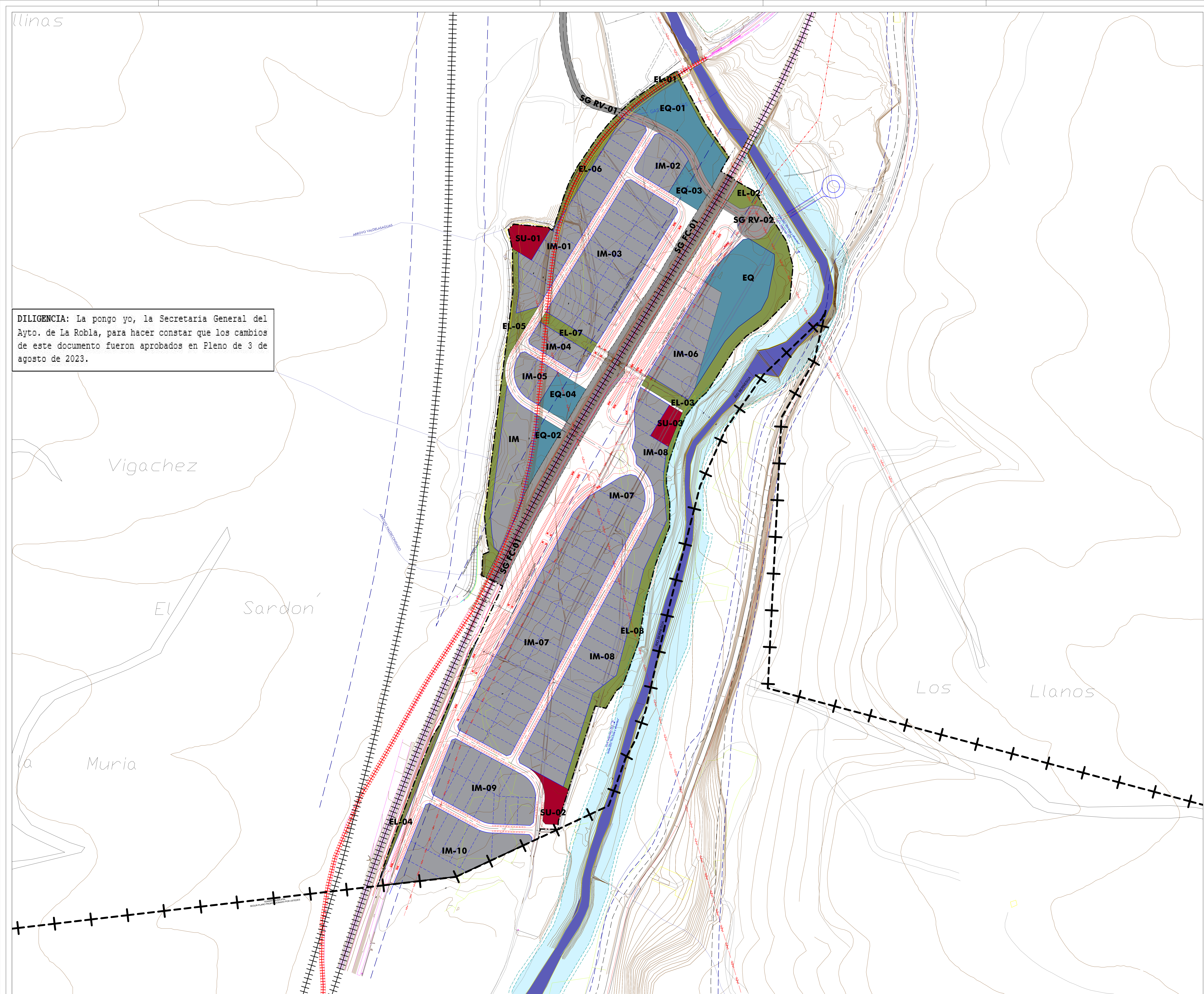
PLANO Nº

PLANEAMIENTO VIGENTE **PI-1. 08**

ESCALA: 1 : 5.000

Julio 2023

ISAM **rodriguezvalbuena**
ARQUITECTOS



ÁMBITO DE ACTUACIÓN

--- LÍMITE DEL SECTOR

CALIFICACIÓN DEL SUELO

IM INDUSTRIA MEDIA

DOTACIONES URBANÍSTICAS

SG RV SISTEMA GENERAL DE RED VIARIA

SG FC SISTEMA GENERAL DE RED FERROVIARIA

EQ EQUIPAMIENTO PÚBLICO

EL ESPACIO LIBRE PÚBLICO

SU SERVICIOS URBANOS

--- VIAS PÚBLICAS

LÍMITES Y ALINEACIONES

--- ALINEACIÓN

--- PARCELACIÓN INDICATIVA

AFECCIONES

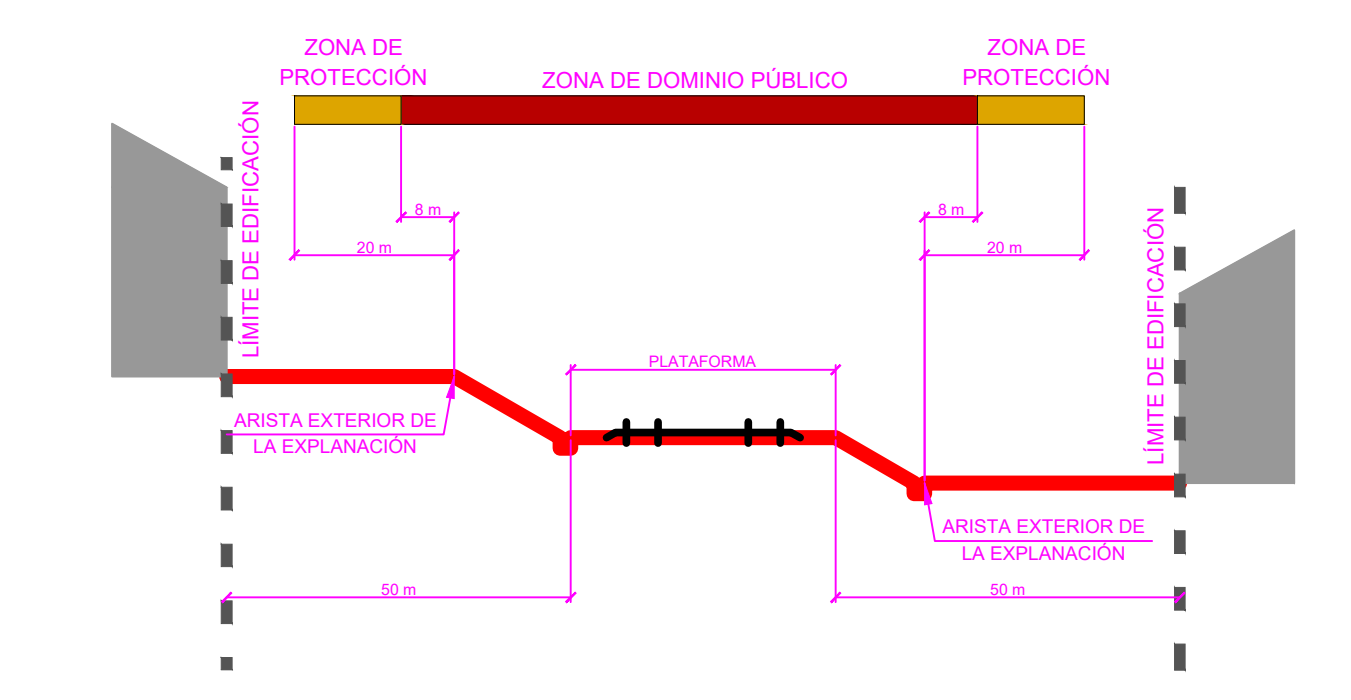
--- LÍMITE DE EDIFICACIÓN DE FERROCARRIL

--- ZONA SEGURIDAD Z.E.C. "RÍO ESLA Y AFLUENTES"

--- LÍMITE Z.E.C. "RÍO ESLA Y AFLUENTES"

PROTECCIONES AL FERROCARRIL

Distancias en ámbito Sector S-17 "El Crispín" según Ley 38/2015, de 29 de septiembre, del sector ferroviario (modificada por Ley 26/2022, de 19 de diciembre)



DILIGENCIA: La pongo yo, la Secretaria General del Ayto. de La Robla, para hacer constar que los cambios de este documento fueron aprobados en Pleno de 3 de agosto de 2023.

REFER. CADA CENSO	USO	SUPERFICIE POR MANZANA (m²)	SUPERFICIE POR ORDENANZA (m²)	% SOBRE EL SECTOR (m²/1000)	EDIF. META (m²/m²)	EDIFICABILIDAD POR ORDENANZA (m²)	COEFICIENTE DE EDIFICABILIDAD (m²/m²)	EDIFICABILIDAD POSIBLE AL USO PRINCIPAL (m² x #)
EL-01	Zona verde	17.000,00						
EL-02	Zona verde	11.000,00						
EL-03	Zona verde	13.900,00						
EL-04	Zona verde	13.900,00						
EL-05	Zona verde	13.900,00						
EL-06	Zona verde	14.300,00						
EL-07	Zona verde	14.300,00						
EL-08	Zona verde	11.000,00						
EL-09	Zona verde	11.000,00						
EL-10	Zona verde	11.000,00						
IM	Industria Media	172.716,00	14,4%	8,80%	164.176,80	1,00	164.176,80	
TOTAL INDUSTRIAL	TOTAL LUGAR VIVO	192.716,00	14,4%	8,80%	164.176,80		164.176,80	
		RESERVA MÁXIMA EDIFICATORIA		100,00%	164.176,80	0,4500		
USOS NO LUCRATIVOS								
EL-01	Zona verde	1.800,00						
EL-02	Zona verde	11.000,00						
EL-03	Zona verde	13.900,00						
EL-04	Zona verde	13.900,00						
EL-05	Zona verde	13.900,00						
EL-06	Zona verde	14.300,00						
EL-07	Zona verde	14.300,00						
EL-08	Zona verde	11.000,00						
EL-09	Zona verde	11.000,00						
EL-10	Zona verde	11.000,00						
TOTAL ZONA VERDES		28.600,00						
EL-01	Equipamiento Público	81.115,00			19,20%	23.811,2	164.176,80	23.105,62
EL-02	Equipamiento Público	11.000,00						
EL-03	Equipamiento Público	7.400,00						
EL-04	Equipamiento Público	1.407,00						
TOTAL EPB		28.222,00						
SUMAS SUPLEMENTARIAS								
ES-01	Equipamiento	2.014,00			0,57%	16.361	164.176,80	23.105,62
ES-02	Equipamiento	2.400,00						
ES-03	Equipamiento	1.000,00						
EDIFICIO TOTAL UPT		8.844,00						
RESERVA MÁXIMA EDIFICATORIA								
VR-01	Reserva	88.511,00	88.511,00					
TOTAL RESERVA		88.511,00						
TOTAL NO LUCRATIVO								
TOTAL RESERVA		88.511,00			45,56%			
TOTAL SUPLEMENTARIAS		523.990,00			100,00%			
SG RED VIARIA EXTERNA		16.729,00					Deriv. Max. Edificatoria	0,45000
SG RED VIARIA INTERNA		6.160,00						
SG RED FERROVIARIA		27.125,00						
TOTAL SISTEMAS GENERALES		51.994,00						
TOTAL RESERVA		88.511,00						
TOTAL RESERVA		140.505,00						
SUPERFICIE COMPUTABLE PARA AP. MEDIO		378.819,00						0,4659375

PO-2.01

AYUNTAMIENTO DE LA ROBLA
ÁREA INDUSTRIAL "EL CRISPÍN"
NNUU LA ROBLA (LEÓN)

ORDENACIÓN

PLANO Nº

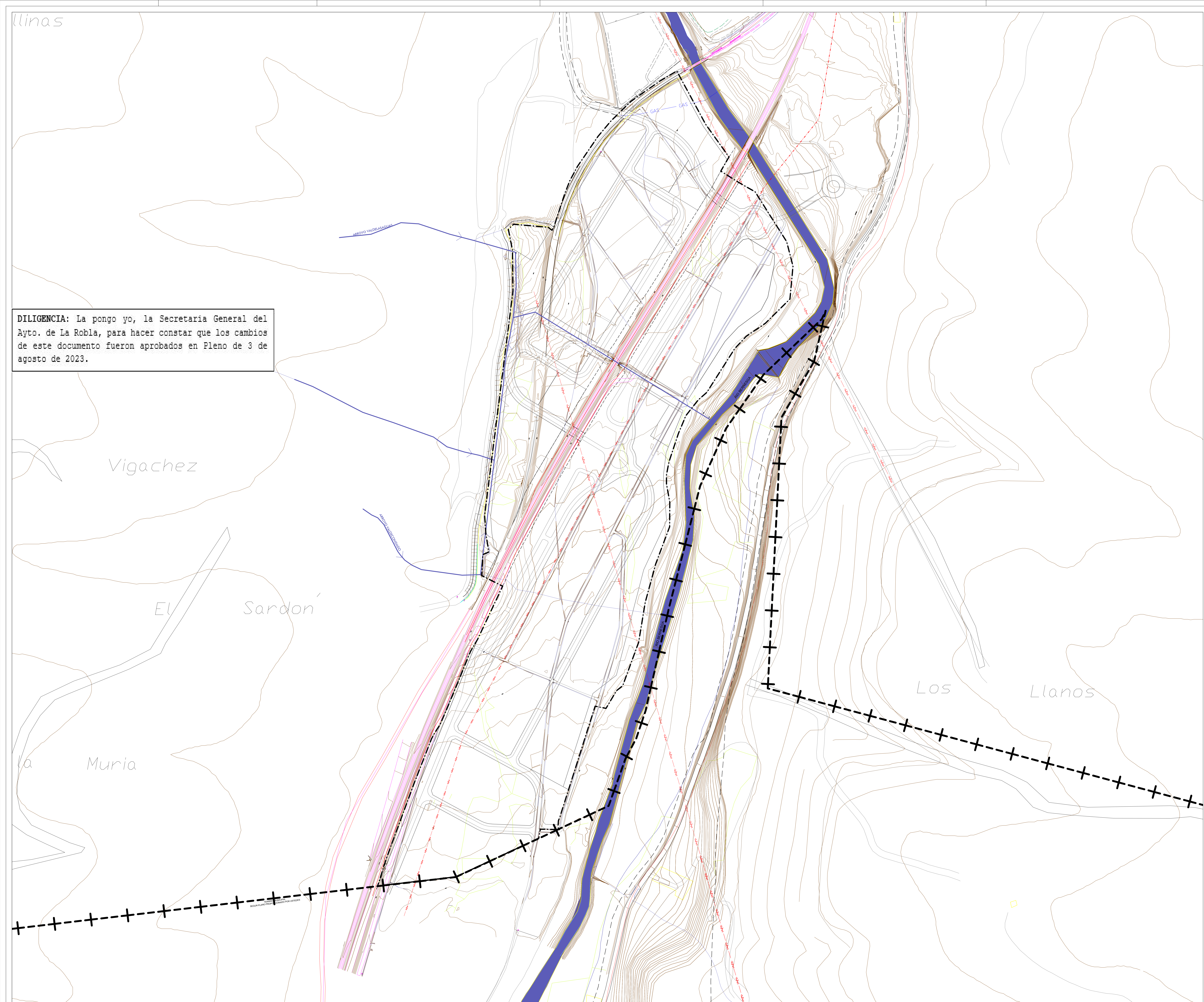
CALIFICACIÓN **PO-2.01**

ESCALA: 1 : 2.000

Julio 2023

ISAM rodríguezvalbuena
ARQUITECTOS

INFORMACIÓN AVANCE MUESTRAS



ÁMBITO DE ACTUACIÓN	
	LÍMITE DEL SECTOR
REPOSICIÓN DE ARROYOS	
	NUEVO ARROYO

DILIGENCIA: La pongo yo, la Secretaria General del Ayto. de La Robla, para hacer constar que los cambios de este documento fueron aprobados en Pleno de 3 de agosto de 2023.

PO-2.03

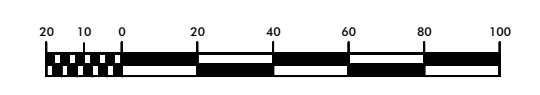
PO-2.03

AYUNTAMIENTO DE LA ROBLA
ÁREA INDUSTRIAL "EL CRISPÍN"
 NNUU LA ROBLA (LEÓN)

ORDENACIÓN

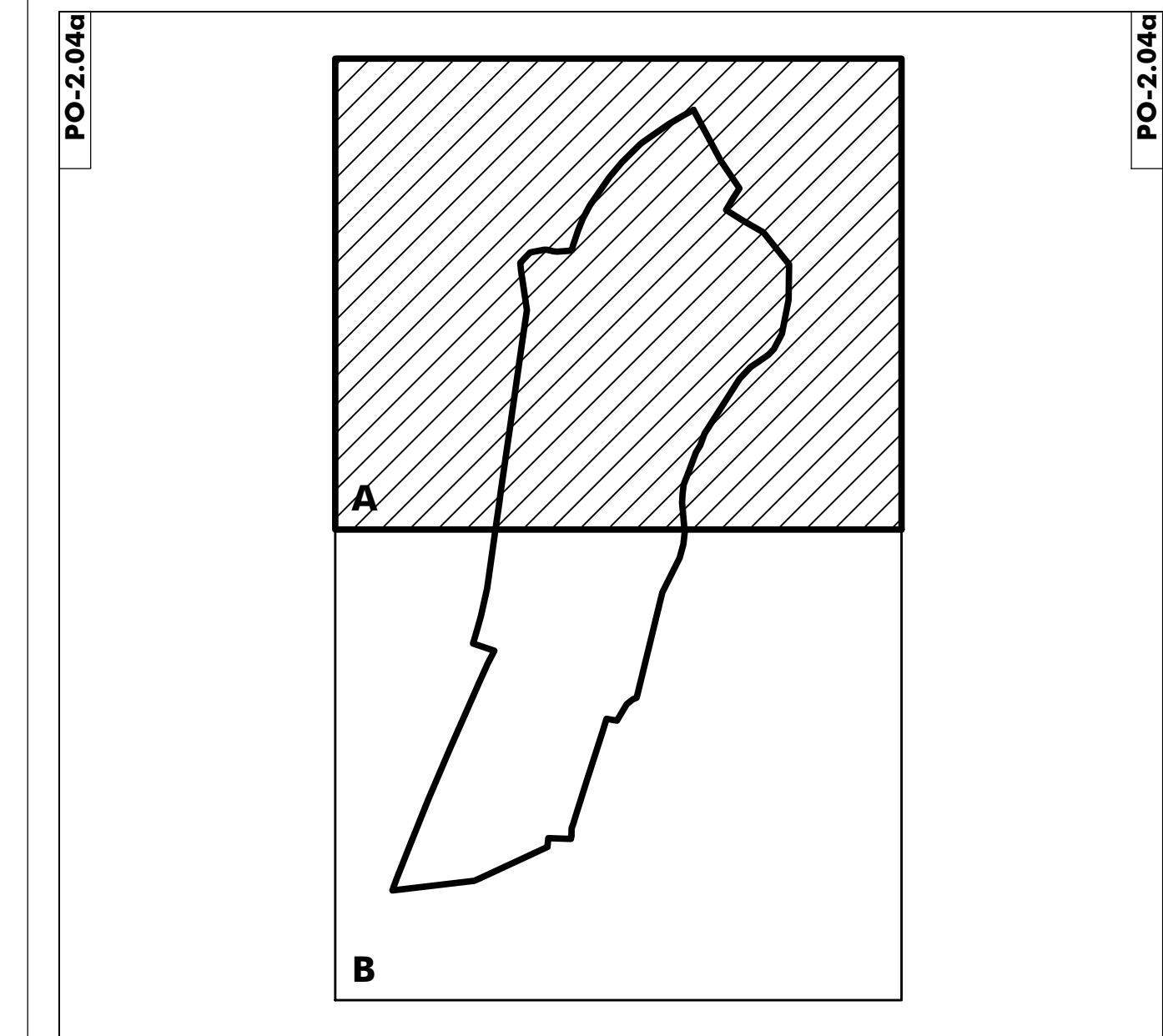
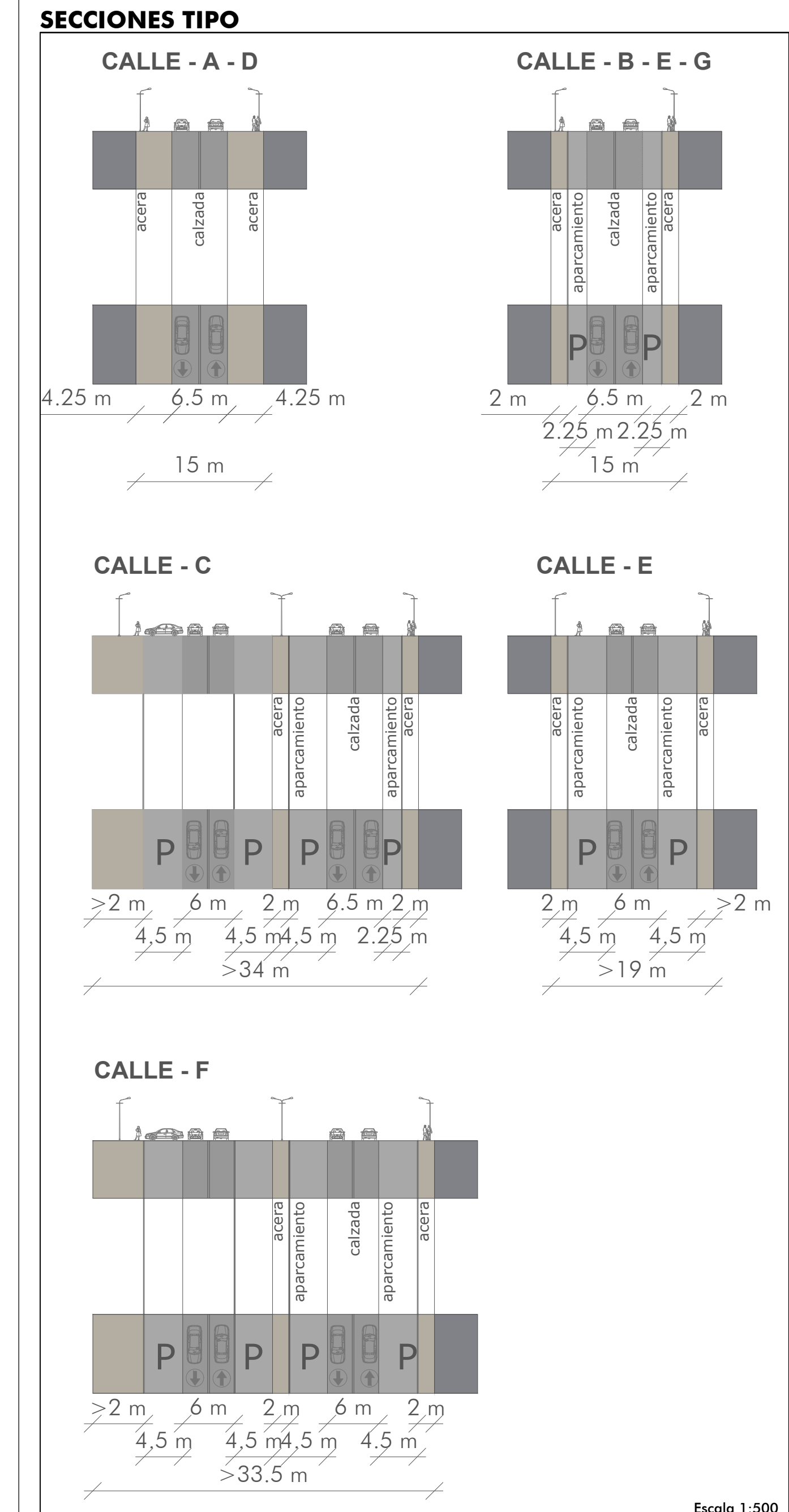
REPOSICIÓN DE ARROYOS **PO-2.03**

ESCALA: 1 : 2.000



Julio 2023

ÁMBITO DE ACTUACIÓN	
---	LÍMITE DEL SECTOR
VIARIO Y REPLANTEO	
---	EJE DEL VIARIO
---	ACERAS
25	COTA PLANIMÉTRICA
⊕	INDICACIÓN DE RASANTE
666.66	COTA DE RASANTE
666.66	COTA DEL TERRENO
1:0.002	INCLINACIÓN / PENDIENTE CALLES Y TRAVESÍAS



AYUNTAMIENTO DE LA ROBLA
ÁREA INDUSTRIAL "EL CRISPÍN"
NUU LA ROBLA (LEÓN)

ORDENACIÓN

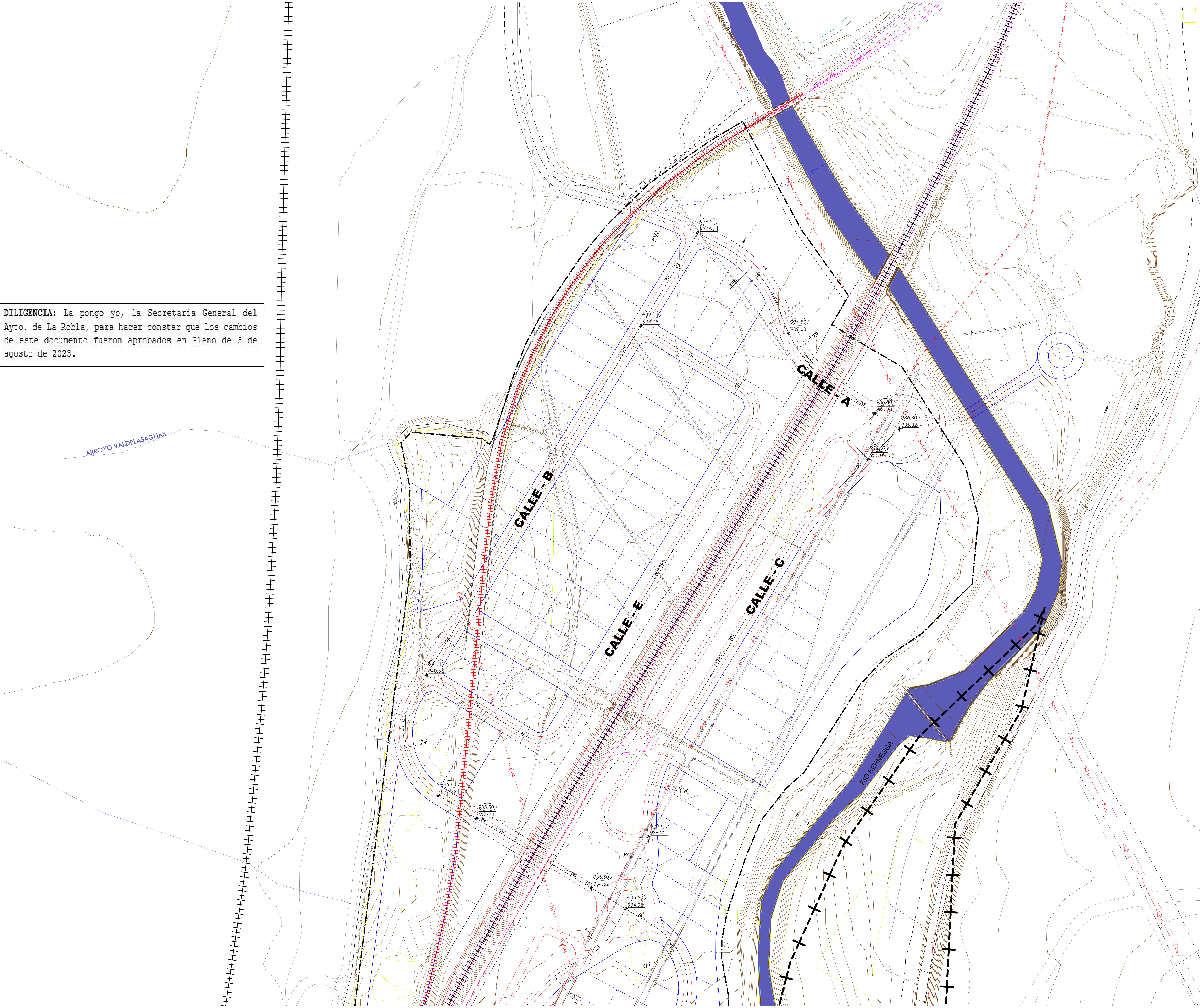
PLANO Nº

VIARIO Y REPLANTEO **PO-2.04a**

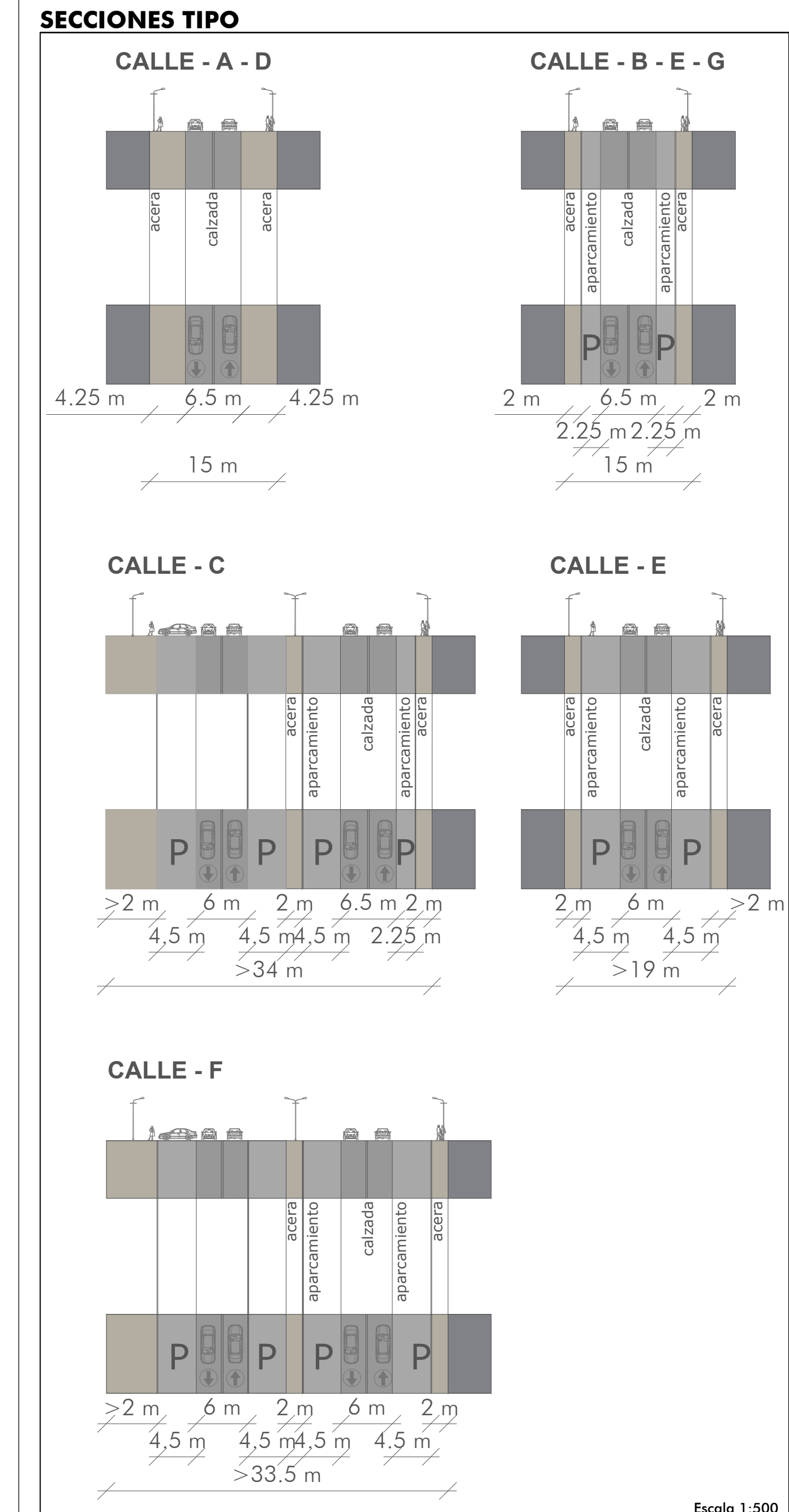
ESCALA: 1:1.000

N

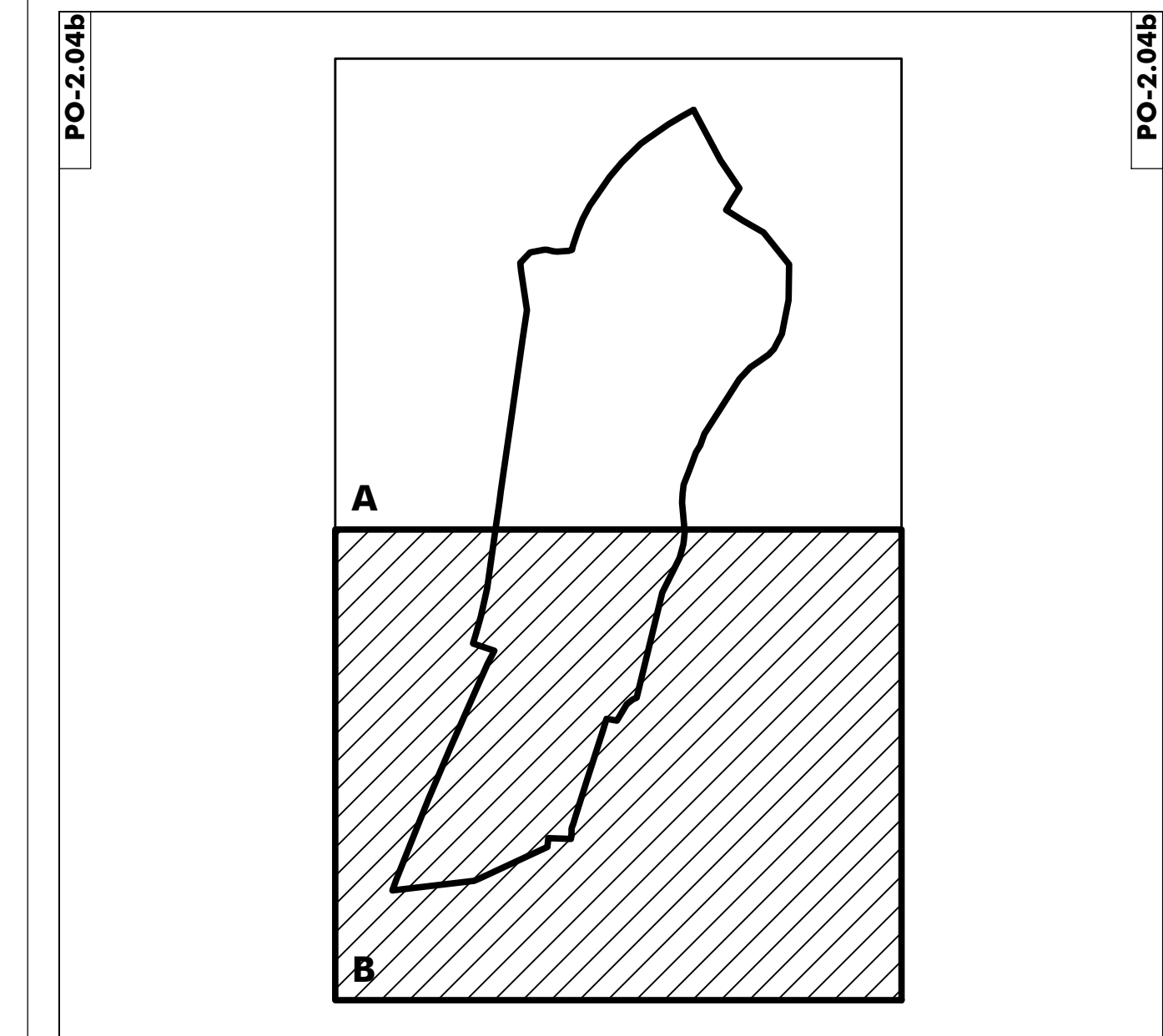
DILIGENCIA: La pongo yo, la Secretaria General del Ayto. de La Robla, para hacer constar que los cambios de este documento fueron aprobados en Pleno de 3 de agosto de 2023.



ÁMBITO DE ACTUACIÓN	
---	LÍMITE DEL SECTOR
VIARIO Y REPLANTEO	
---	EJE DEL VIARIO
---	ACERAS
25	COTA PLANIMÉTRICA
⊕	INDICACIÓN DE RASANTE
666.66	COTA DE RASANTE
666.66	COTA DEL TERRENO
1:0.002	INCLINACIÓN / PENDIENTE CALLES Y TRAVESÍAS



DILIGENCIA: La pongo yo, la Secretaria General del Ayto. de La Robla, para hacer constar que los cambios de este documento fueron aprobados en Pleno de 3 de agosto de 2023.

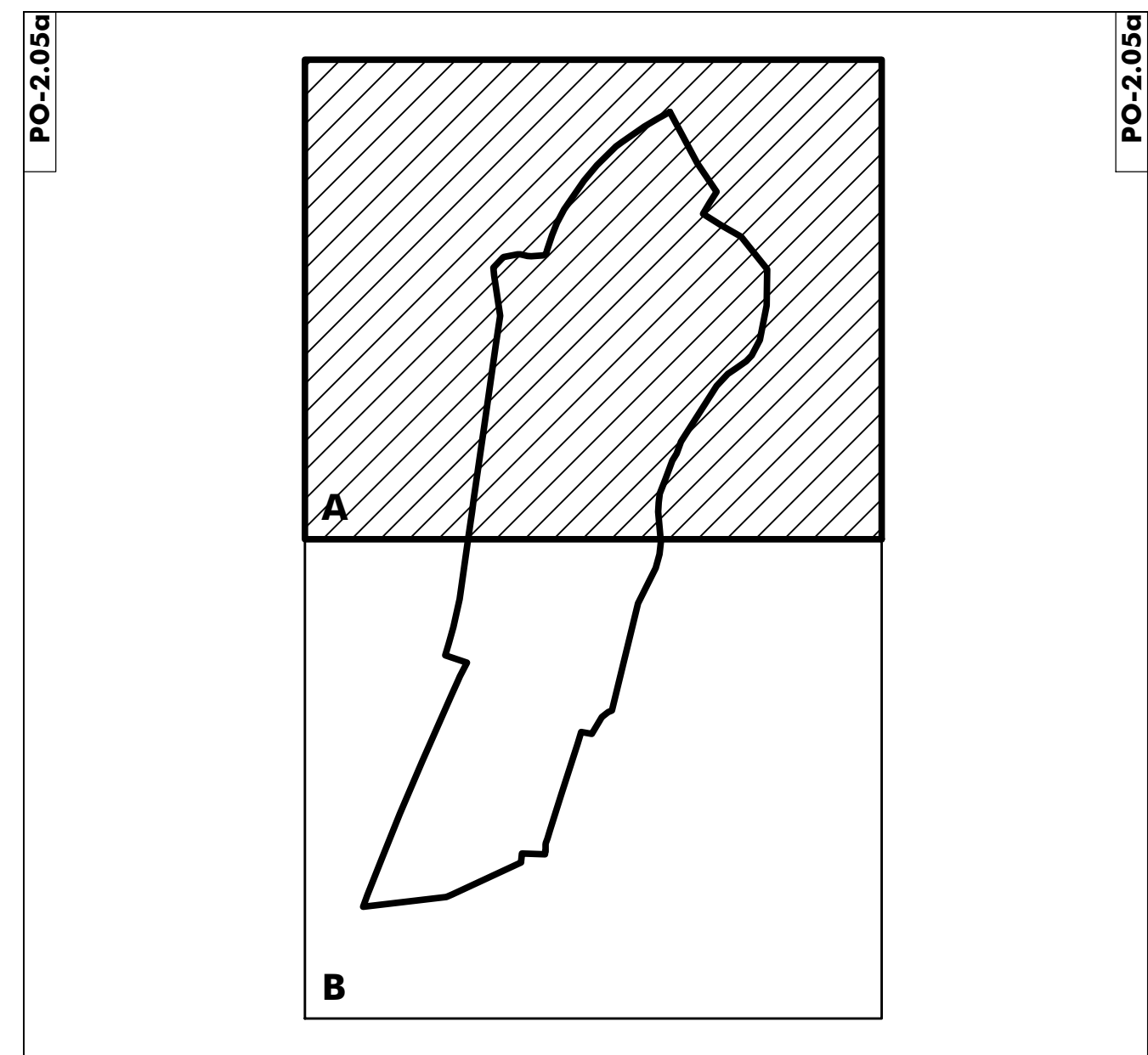
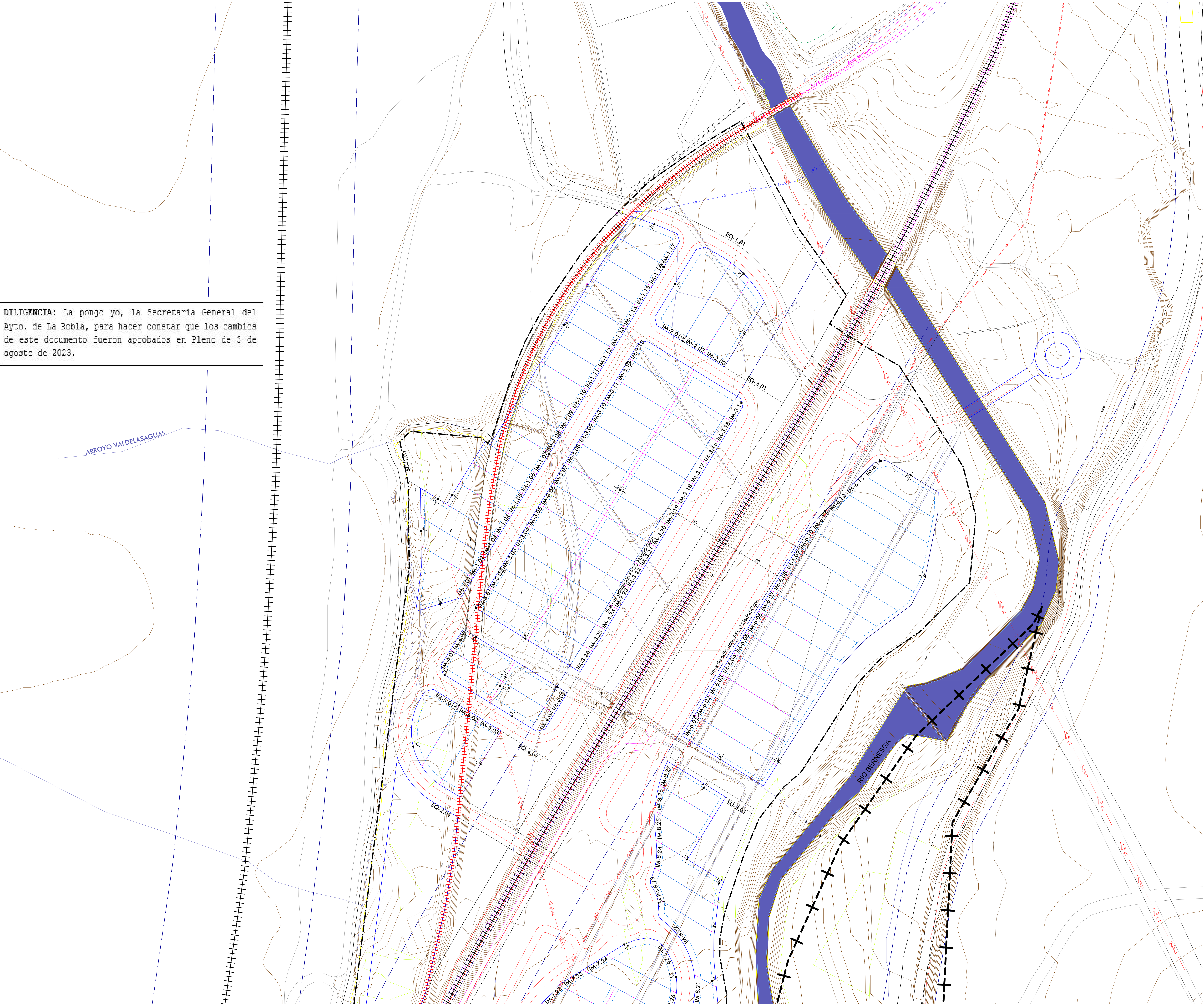


AYUNTAMIENTO DE LA ROBLA
ÁREA INDUSTRIAL "EL CRISPÍN"
NNUU LA ROBLA (LEÓN)

ORDENACIÓN
 PLANO Nº **PO-2.04b**
VIARIO Y REPLANTEO
 ESCALA: 1:1.000

ÁMBITO DE ACTUACIÓN	
	LÍMITE DEL SECTOR
	LÍMITE ENTRE UNIDADES DE ACTUACIÓN
REPLANTEO DE PARCELAS	
	ALINEACIÓN
	LÍMITE DE PARCELA
	IC-01 DENOMINACIÓN DE PARCELA
	RETRANQUEO MÍNIMO
	COTA DE RETRANQUEO

DILIGENCIA: La pongo yo, la Secretaria General del Ayto. de La Robla, para hacer constar que los cambios de este documento fueron aprobados en Pleno de 3 de agosto de 2023.



AYUNTAMIENTO DE LA ROBLA
ÁREA INDUSTRIAL "EL CRISPÍN"
NNUU LA ROBLA (LEÓN)

ORDENACIÓN
 PLANO Nº

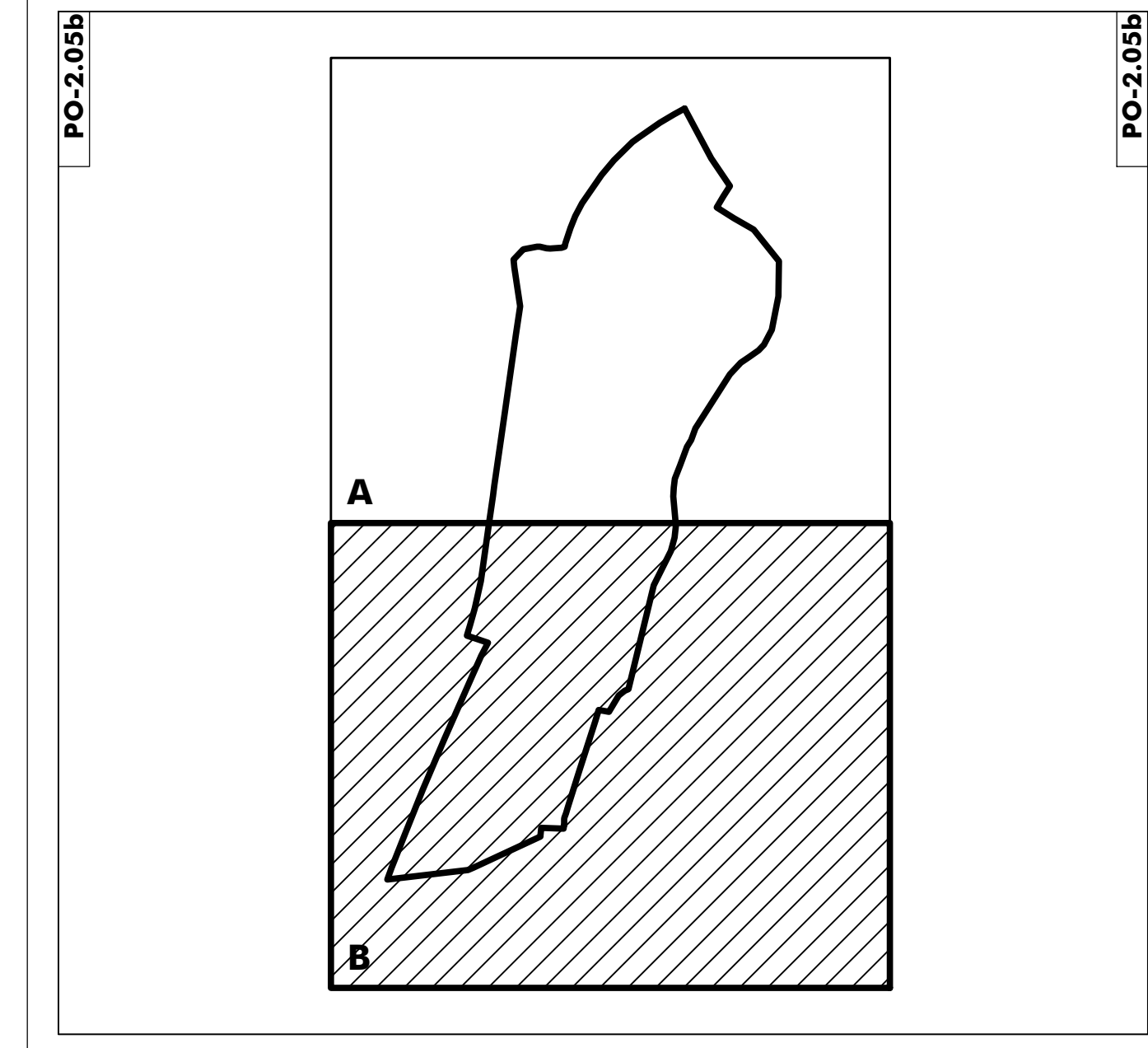
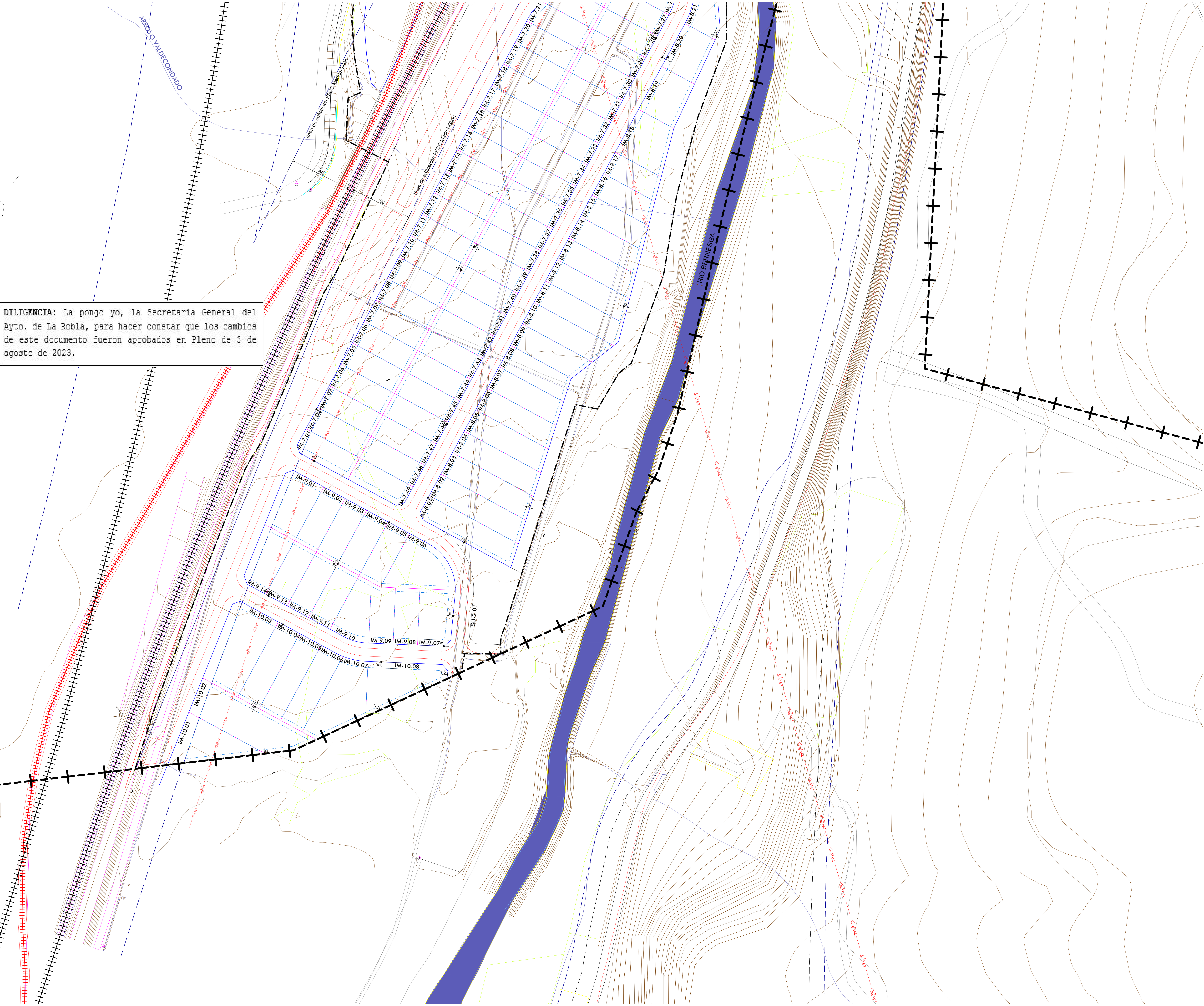
PARCELACIÓN INDICATIVA
 RETRANQUEOS

ESCALA:
 1 : 1.000

PO-2.05a

	ÁMBITO DE ACTUACIÓN
	LÍMITE ENTRE UNIDADES DE ACTUACIÓN
REPLANTEO DE PARCELAS	
	ALINEACIÓN
	LÍMITE DE PARCELA
	DENOMINACIÓN DE PARCELA
	RETRANQUEO MÍNIMO
	COTA DE RETRANQUEO

DILIGENCIA: La pongo yo, la Secretaria General del Ayto. de La Robla, para hacer constar que los cambios de este documento fueron aprobados en Pleno de 3 de agosto de 2023.



AYUNTAMIENTO DE LA ROBLA
ÁREA INDUSTRIAL "EL CRISPÍN"
NNUU LA ROBLA (LEÓN)

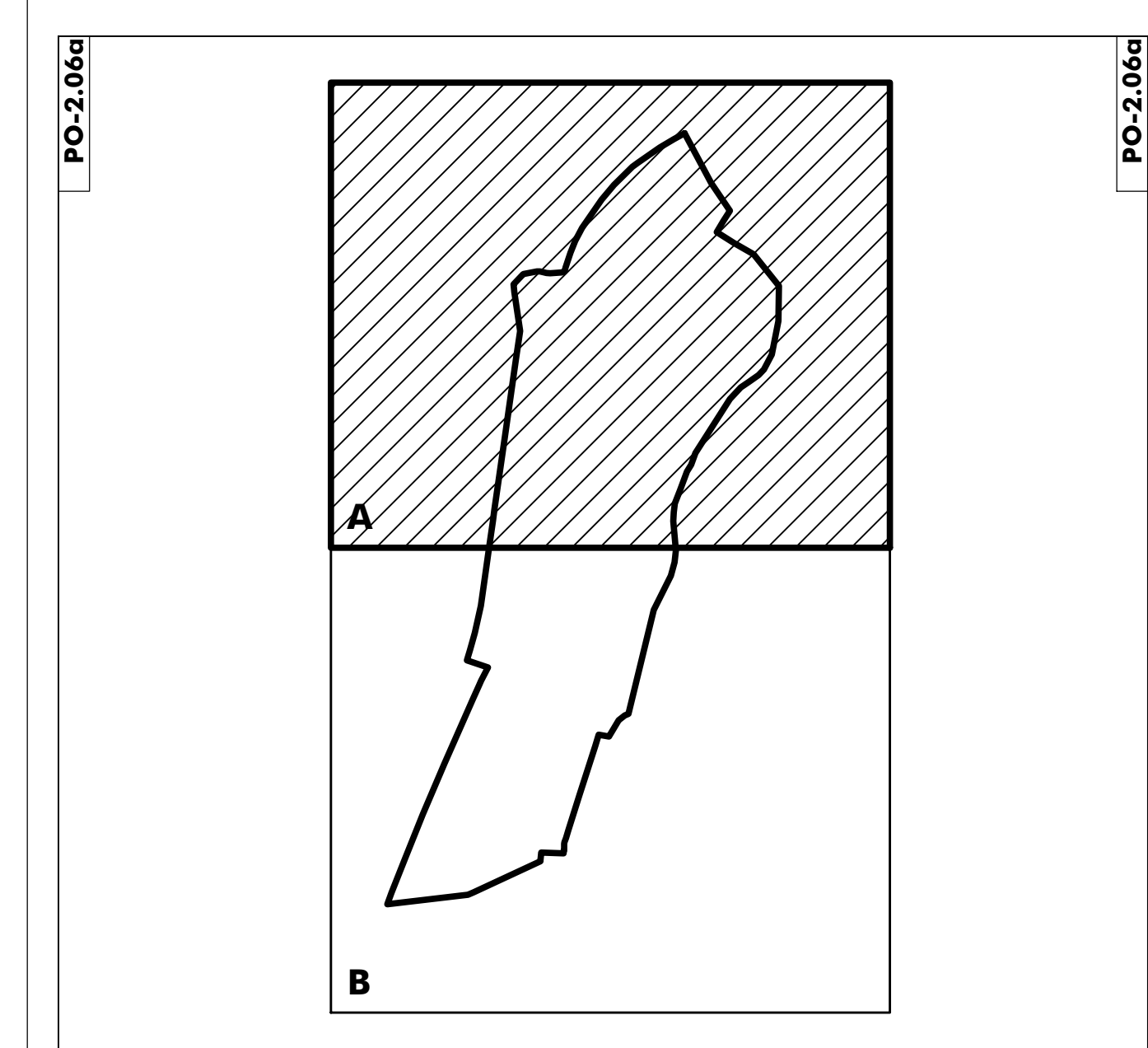
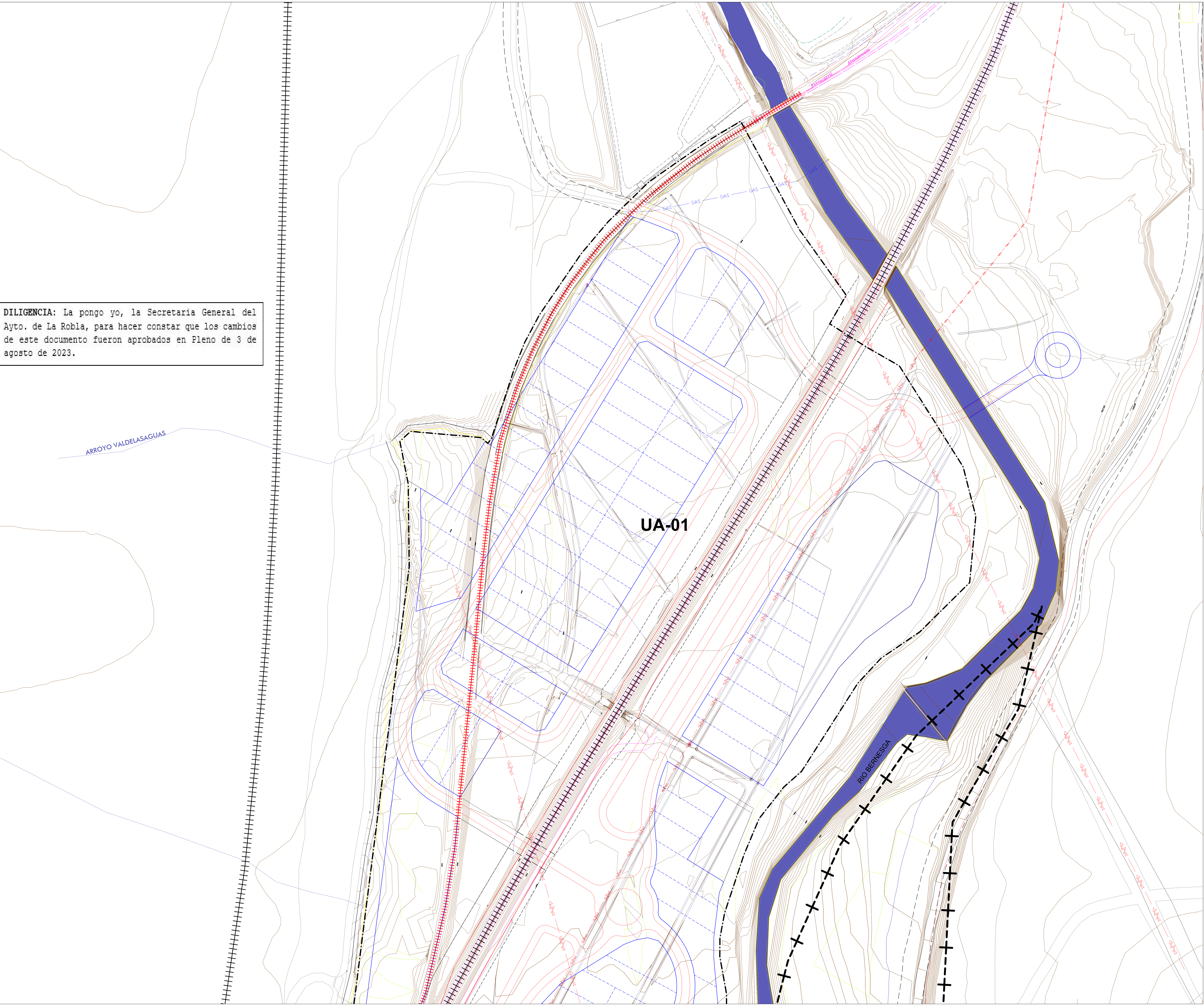
ORDENACIÓN
PLANO Nº

PARCELACIÓN INDICATIVA
RETRANQUEOS

PO-2.05b

ESCALA:
 1 : 1.000

DILIGENCIA: La pongo yo, la Secretaria General del Ayto. de La Robla, para hacer constar que los cambios de este documento fueron aprobados en Pleno de 3 de agosto de 2023.



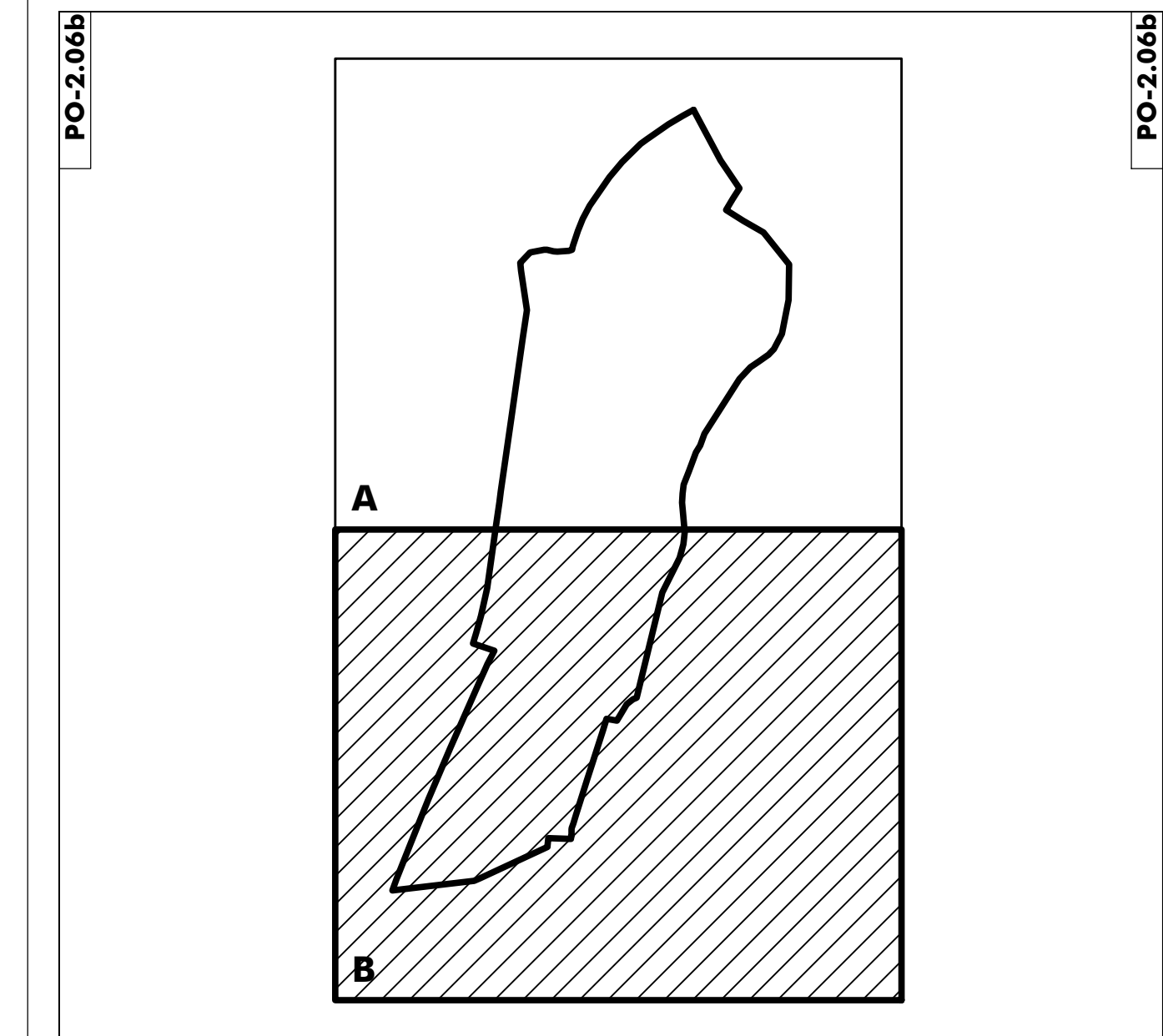
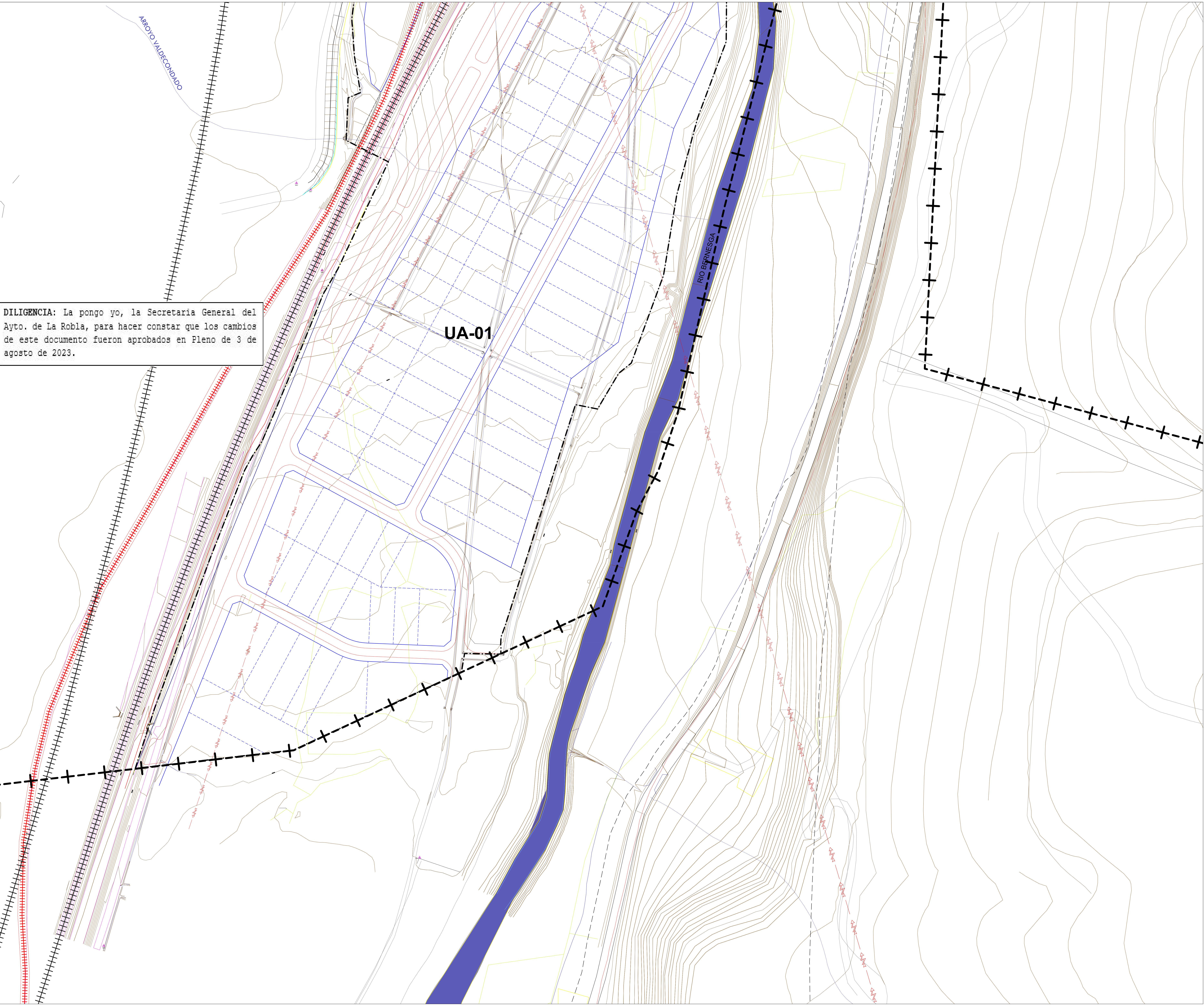
AYUNTAMIENTO DE LA ROBLA
ÁREA INDUSTRIAL "EL CRISPÍN"
 NNUU LA ROBLA (LEÓN)

ORDENACIÓN
 PLANO Nº

UNIDADES DE ACTUACIÓN **PO-2.06a**
 ESCALA: 1 : 1.000

ÁMBITO DE ACTUACIÓN	
-----	LÍMITE DEL SECTOR
UA-1	UNIDADES DE ACTUACIÓN

DILIGENCIA: La pongo yo, la Secretaria General del Ayto. de La Robla, para hacer constar que los cambios de este documento fueron aprobados en Pleno de 3 de agosto de 2023.



AYUNTAMIENTO DE LA ROBLA
ÁREA INDUSTRIAL "EL CRISPÍN"
NNUU LA ROBLA (LEÓN)

ORDENACIÓN
PLANO Nº

UNIDADES DE ACTUACIÓN **PO-2.06b**

ESCALA:
 1 : 1.000



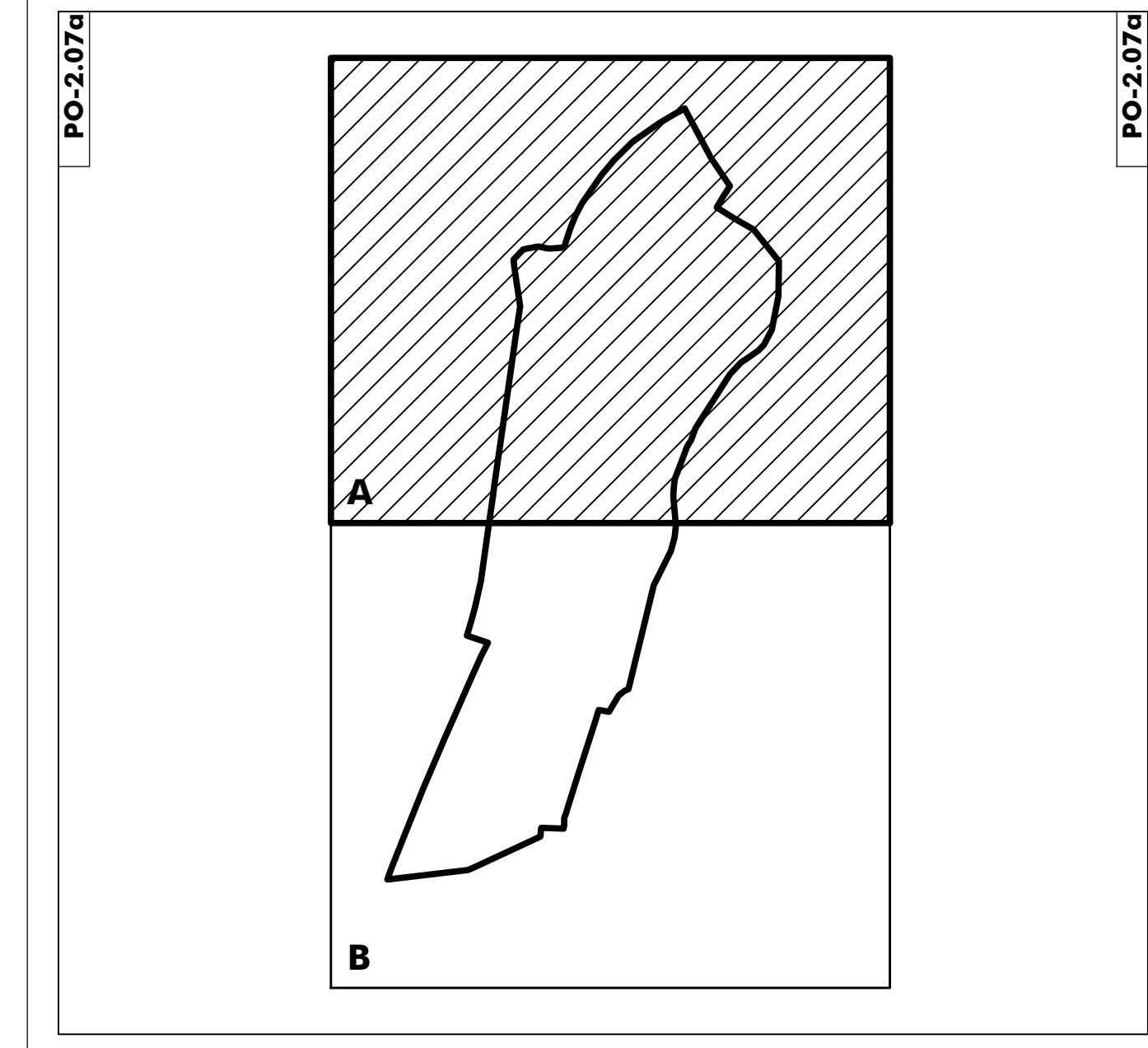
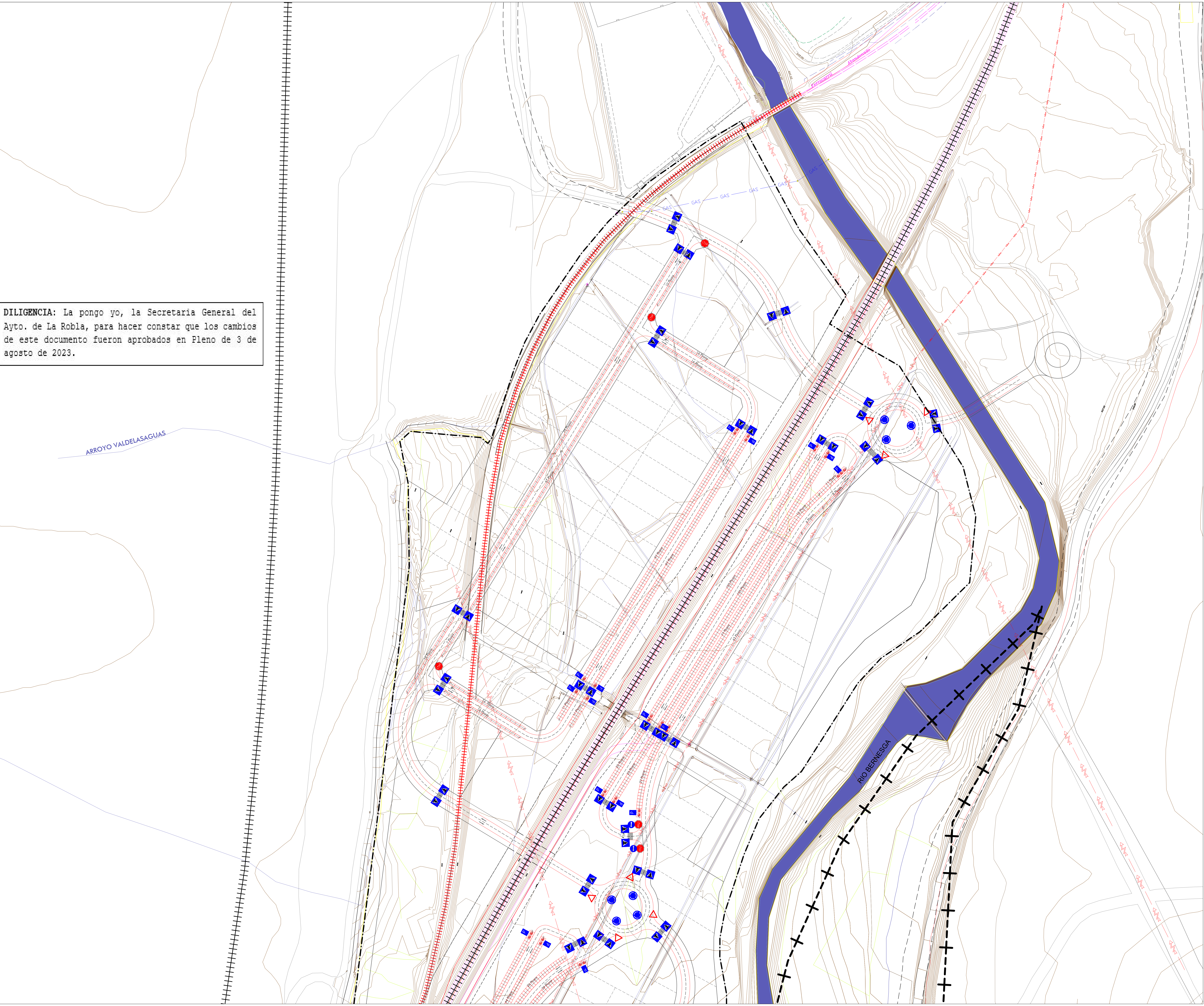


LSAM rodriguezvalbuena
ARQUITECTOS

Julio 2023

ÁMBITO DE ACTUACIÓN	
	LÍMITE DEL SECTOR
TRÁFICO Y APARCAMIENTO	
	ACERAS
	SENTIDO DEL TRÁFICO
	NÚMERO DE PLAZAS DE APARCAMIENTO
	APARCAMIENTO EN BATERÍA
	PLAZAS PARA DISCAPACITADOS
	SEÑALES VERTICALES

DILIGENCIA: La pongo yo, la Secretaria General del Ayto. de La Robla, para hacer constar que los cambios de este documento fueron aprobados en Pleno de 3 de agosto de 2023.



AYUNTAMIENTO DE LA ROBLA
ÁREA INDUSTRIAL "EL CRISPÍN"
NNUU LA ROBLA (LEÓN)

ORDENACIÓN
 PLANO Nº

TRÁFICO Y APARCAMIENTOS **PO-2.07a**

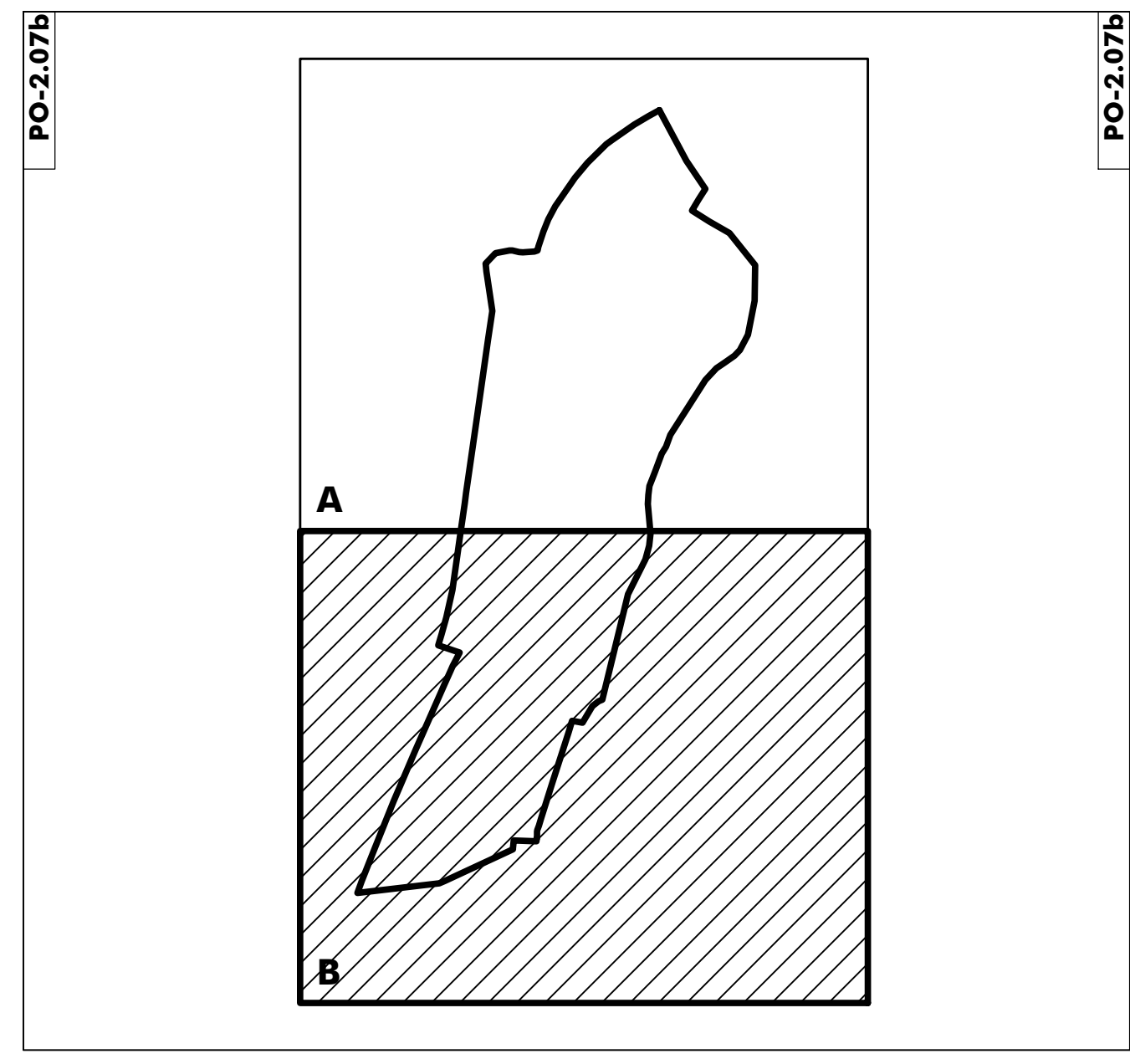
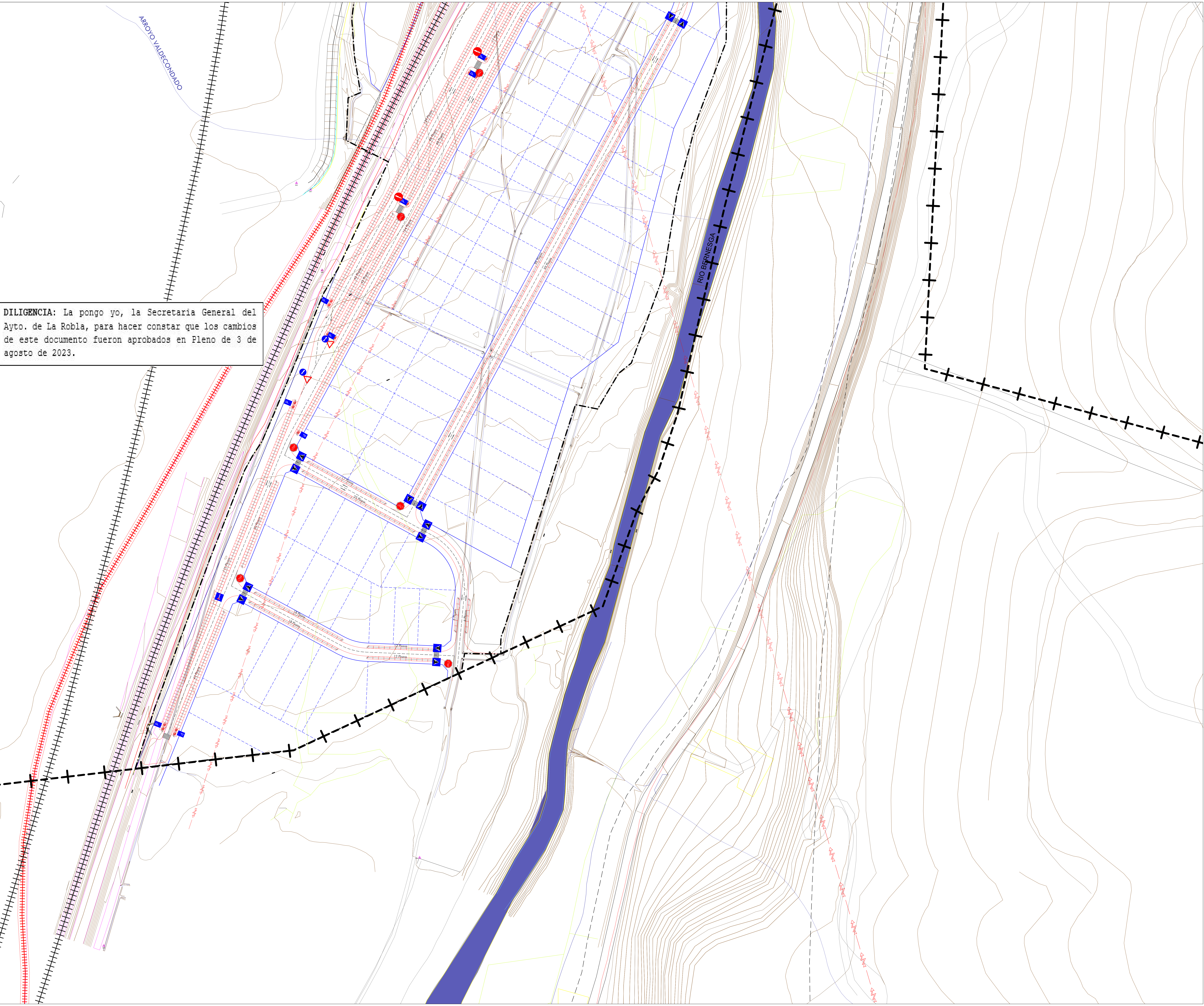
ESCALA: 1 : 1.000

LSAM **rodríguezvalbuena**
ARQUITECTOS

Julio 2023

ÁMBITO DE ACTUACIÓN	
	LÍMITE DEL SECTOR
TRÁFICO Y APARCAMIENTO	
	ACERAS
	SENTIDO DEL TRÁFICO
	NÚMERO DE PLAZAS DE APARCAMIENTO
	APARCAMIENTO EN BATERÍA
	PLAZAS PARA DISCAPACITADOS
	SEÑALES VERTICALES

DILIGENCIA: La pongo yo, la Secretaria General del Ayto. de La Robla, para hacer constar que los cambios de este documento fueron aprobados en Pleno de 3 de agosto de 2023.



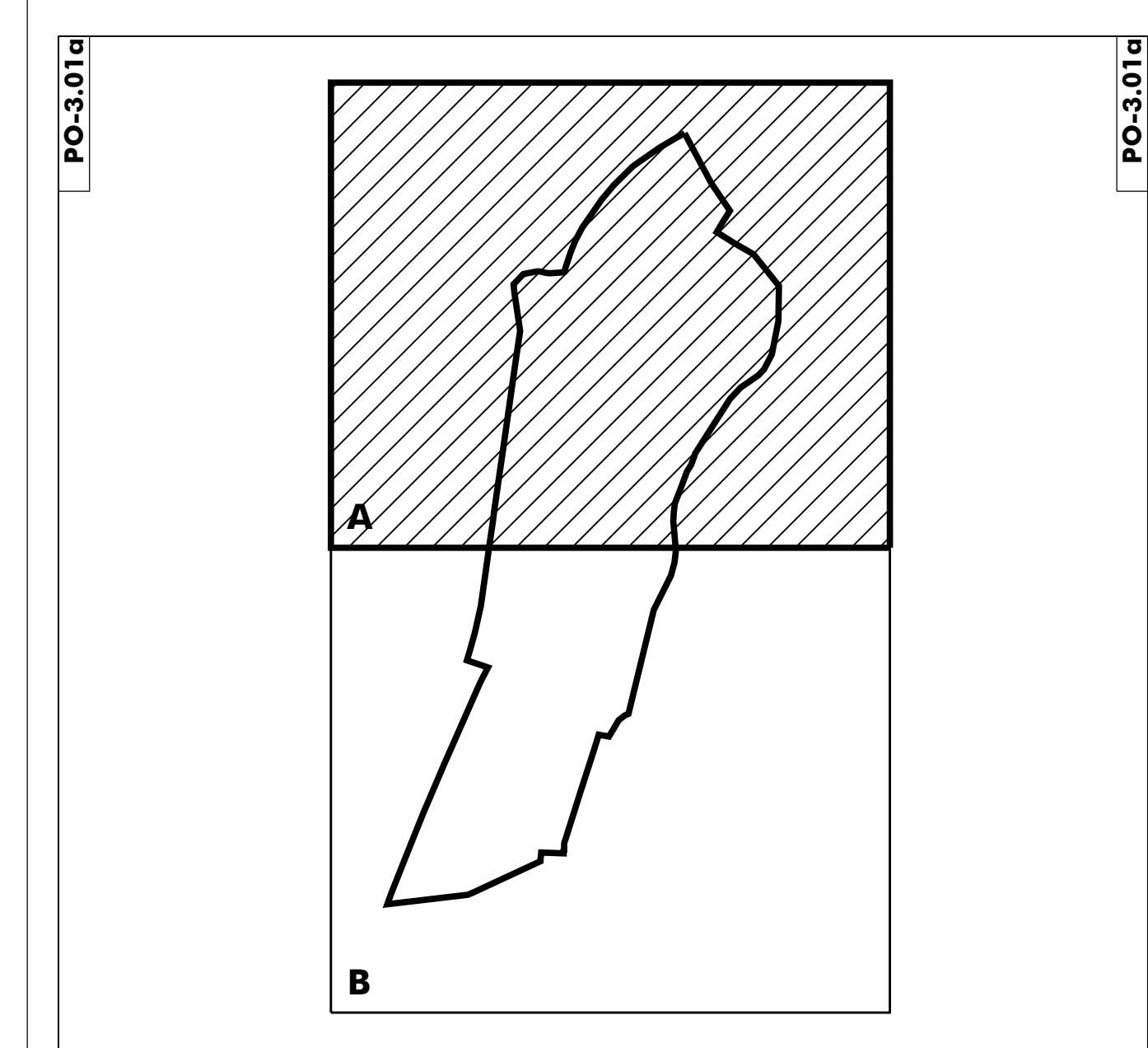
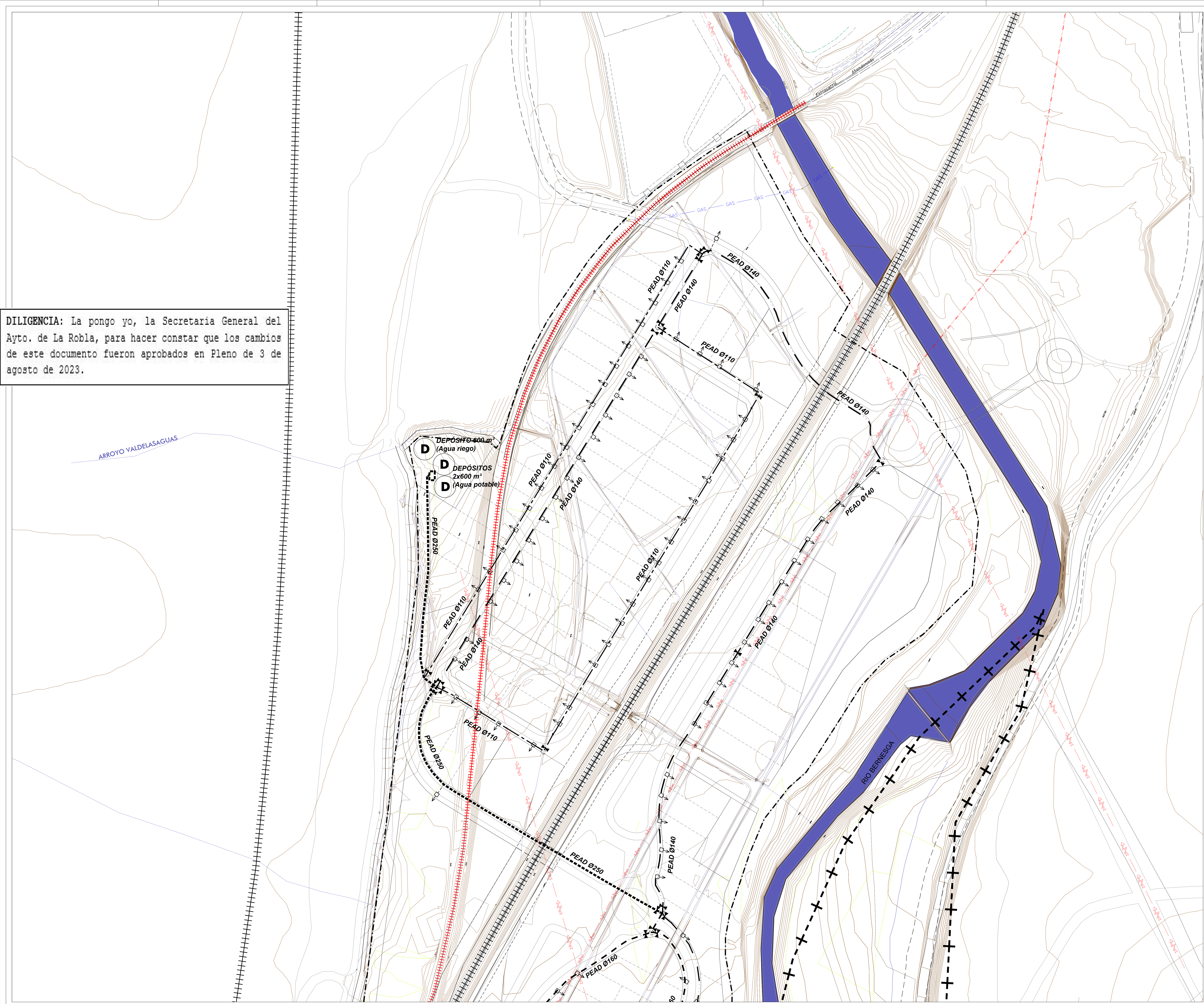
AYUNTAMIENTO DE LA ROBLA
ÁREA INDUSTRIAL "EL CRISPÍN"
 NNUU LA ROBLA (LEÓN)

ORDENACIÓN
 PLANO Nº

TRÁFICO Y APARCAMIENTOS
 ESCALA: 1 : 1.000

DILIGENCIA: La pongo yo, la Secretaria General del Ayto. de La Robla, para hacer constar que los cambios de este documento fueron aprobados en Pleno de 3 de agosto de 2023.

ELEMENTOS DE LA RED	
	TUBERÍA PEAD Ø 250 MM
	TUBERÍA PEAD Ø 160 MM
	TUBERÍA PEAD Ø 140 MM
	TUBERÍA PEAD Ø 125 MM
	TUBERÍA PEAD Ø 110 MM
	VÁLVULA DE CORTE
	ACOMETIDA PARCELA
	BOCA DE INCENDIO



AYUNTAMIENTO DE LA ROBLA
ÁREA INDUSTRIAL "EL CRISPÍN"
 NNUU LA ROBLA (LEÓN)

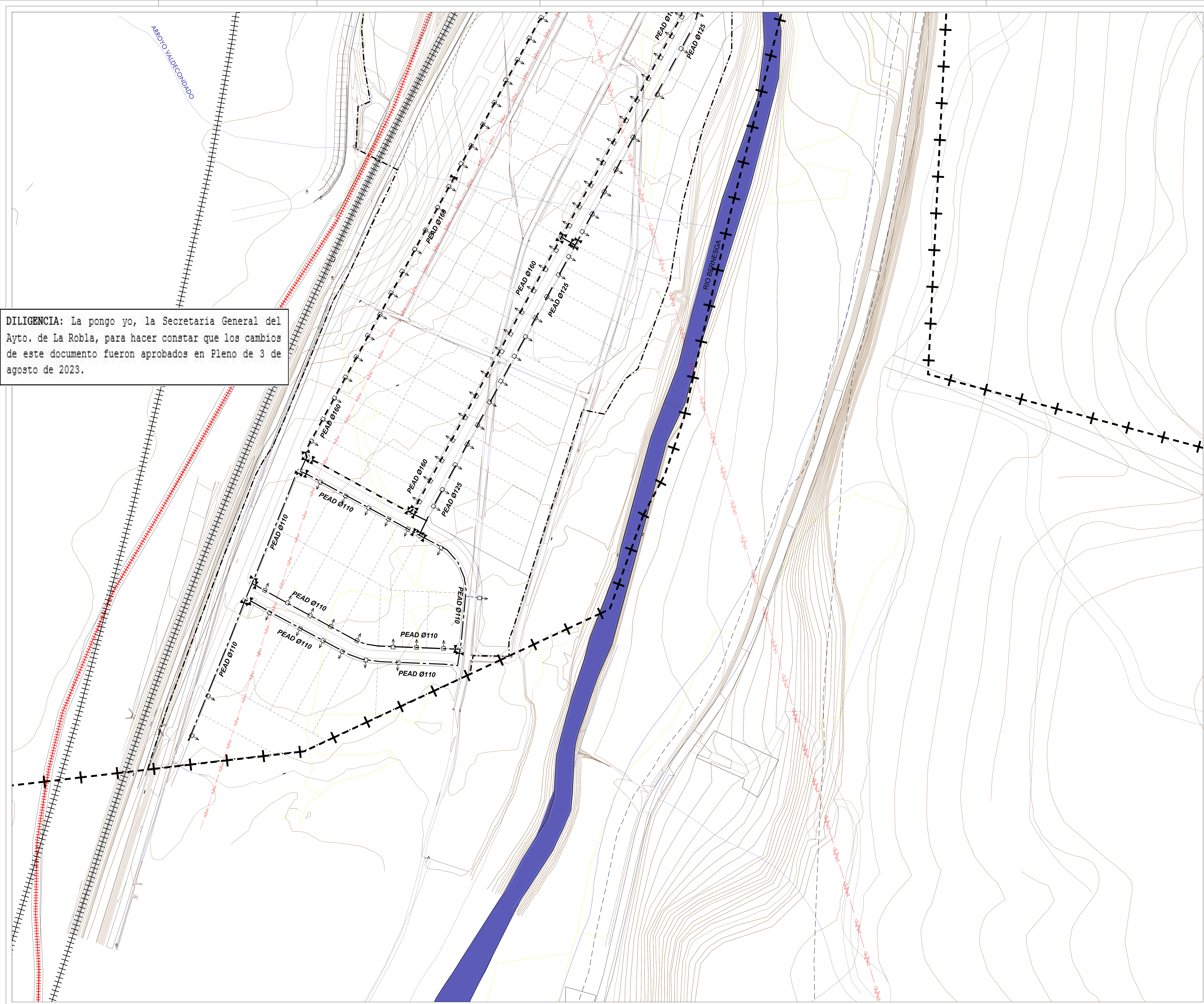
URBANIZACIÓN
 PLANO Nº

RED DE ABASTECIMIENTO **PO-3.01a**

ESCALA:
 1 : 1.000

LSAM **rodríguezvalbuena**
 INGENIEROS ARQUITECTOS

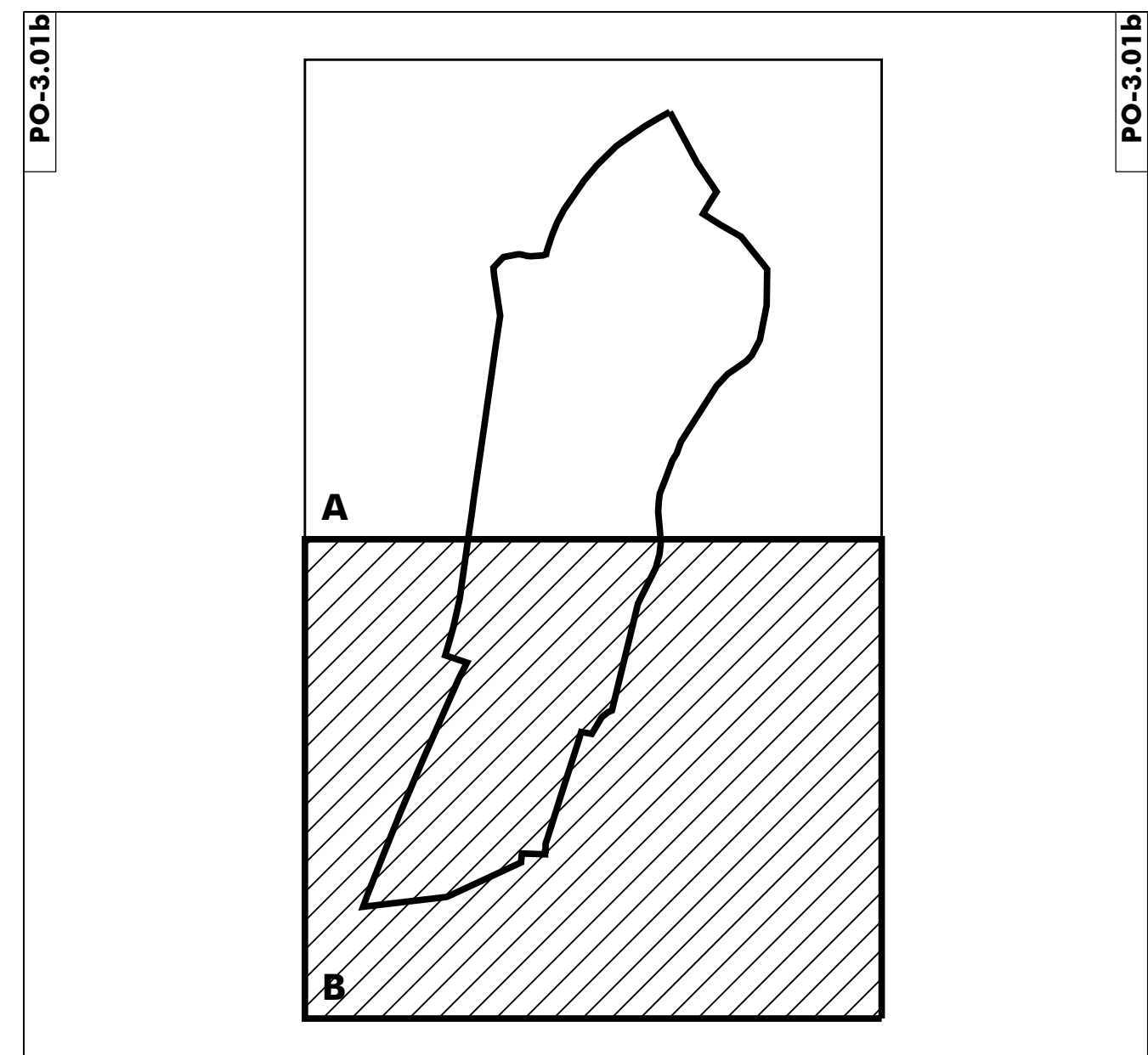
Julio 2023



ELEMENTOS DE LA RED

	TUBERÍA PEAD Ø 250 MM
	TUBERÍA PEAD Ø 160 MM
	TUBERÍA PEAD Ø 140 MM
	TUBERÍA PEAD Ø 125 MM
	TUBERÍA PEAD Ø 110 MM
	VÁLVULA DE CORTE
	ACOMETIDA PARCELA
	BOCA DE INCENDIO

DILIGENCIA: La pongo yo, la Secretaria General del Ayto. de La Robla, para hacer constar que los cambios de este documento fueron aprobados en Pleno de 3 de agosto de 2023.

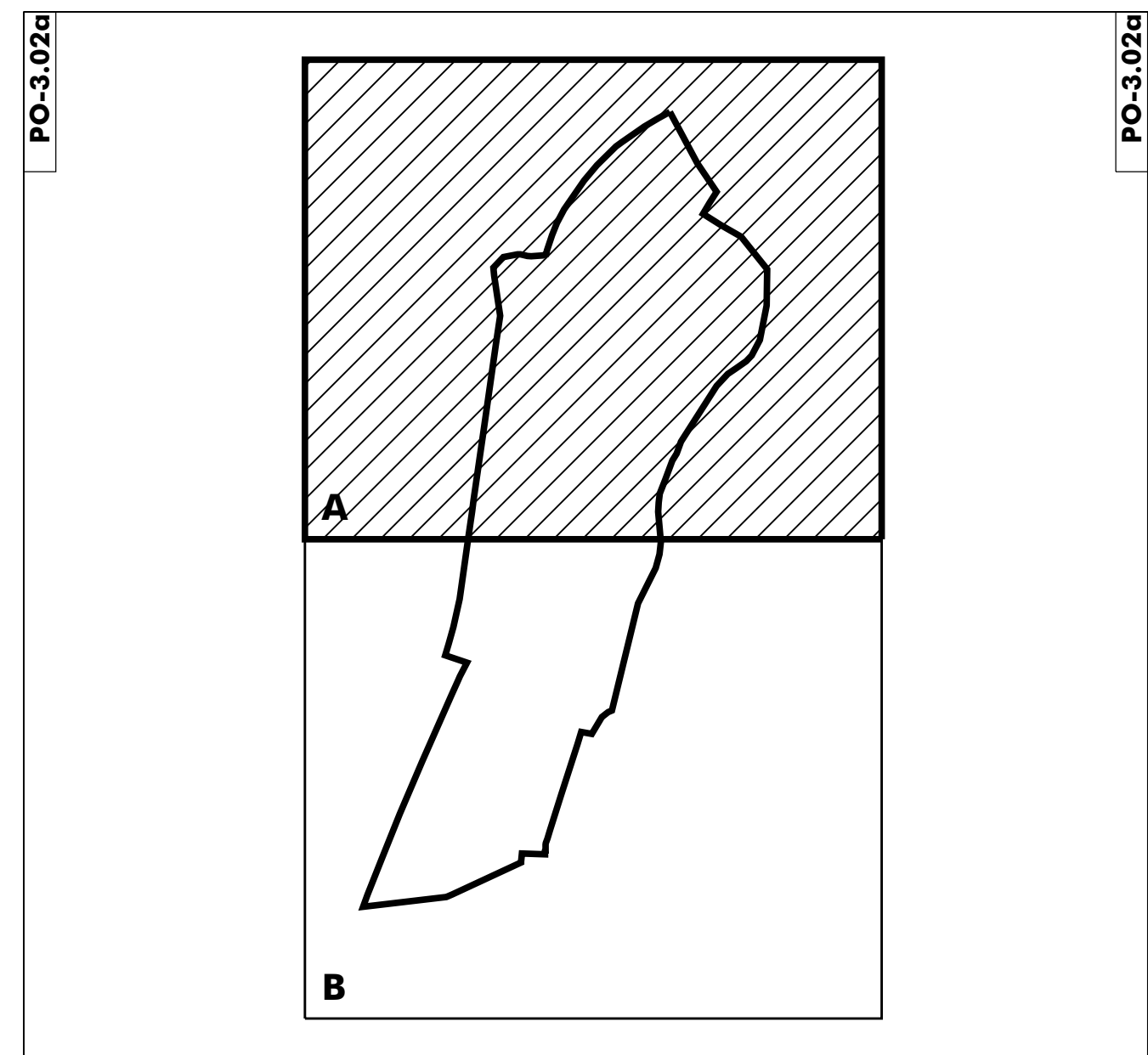
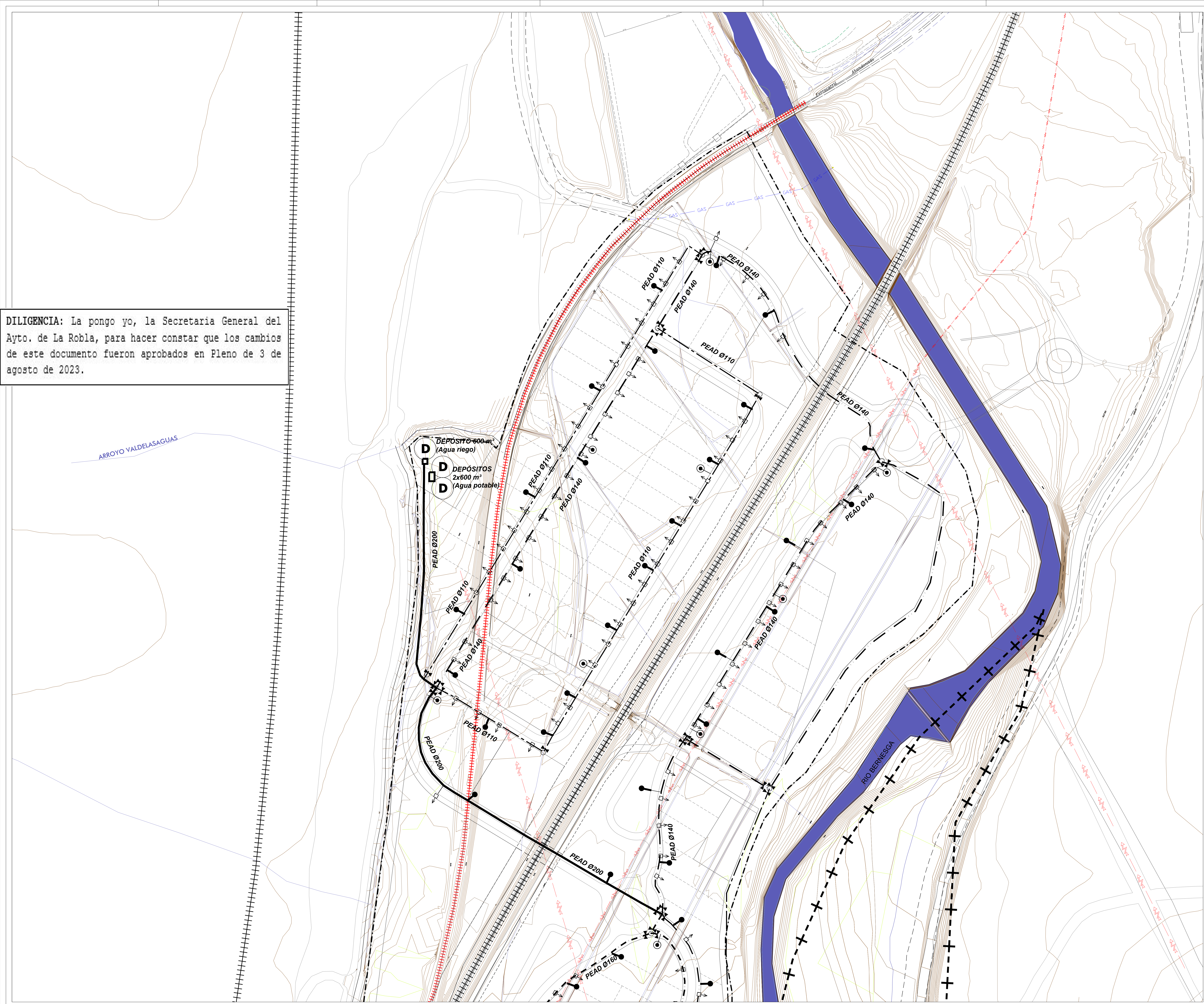


AYUNTAMIENTO DE LA ROBLA
ÁREA INDUSTRIAL "EL CRISPÍN"
 NNUU LA ROBLA (LEÓN)

URBANIZACIÓN
 PLANO Nº
RED DE ABASTECIMIENTO
PO-3.01b

DILIGENCIA: La pongo yo, la Secretaria General del Ayto. de La Robla, para hacer constar que los cambios de este documento fueron aprobados en Pleno de 3 de agosto de 2023.

ELEMENTOS DE LA RED	
	DEPÓSITO
	TUBERÍA PEAD Ø 200 MM
	TUBERÍA PEAD Ø 160 MM
	TUBERÍA PEAD Ø 140 MM
	TUBERÍA PEAD Ø 125 MM
	TUBERÍA PEAD Ø 110 MM
	VÁLVULA DE CORTE
	ACOMETIDA PARCELA
	BOCA DE RIEGO
	BOCA DE INCENDIOS



AYUNTAMIENTO DE LA ROBLA
ÁREA INDUSTRIAL "EL CRISPÍN"
 NNUU LA ROBLA (LEÓN)

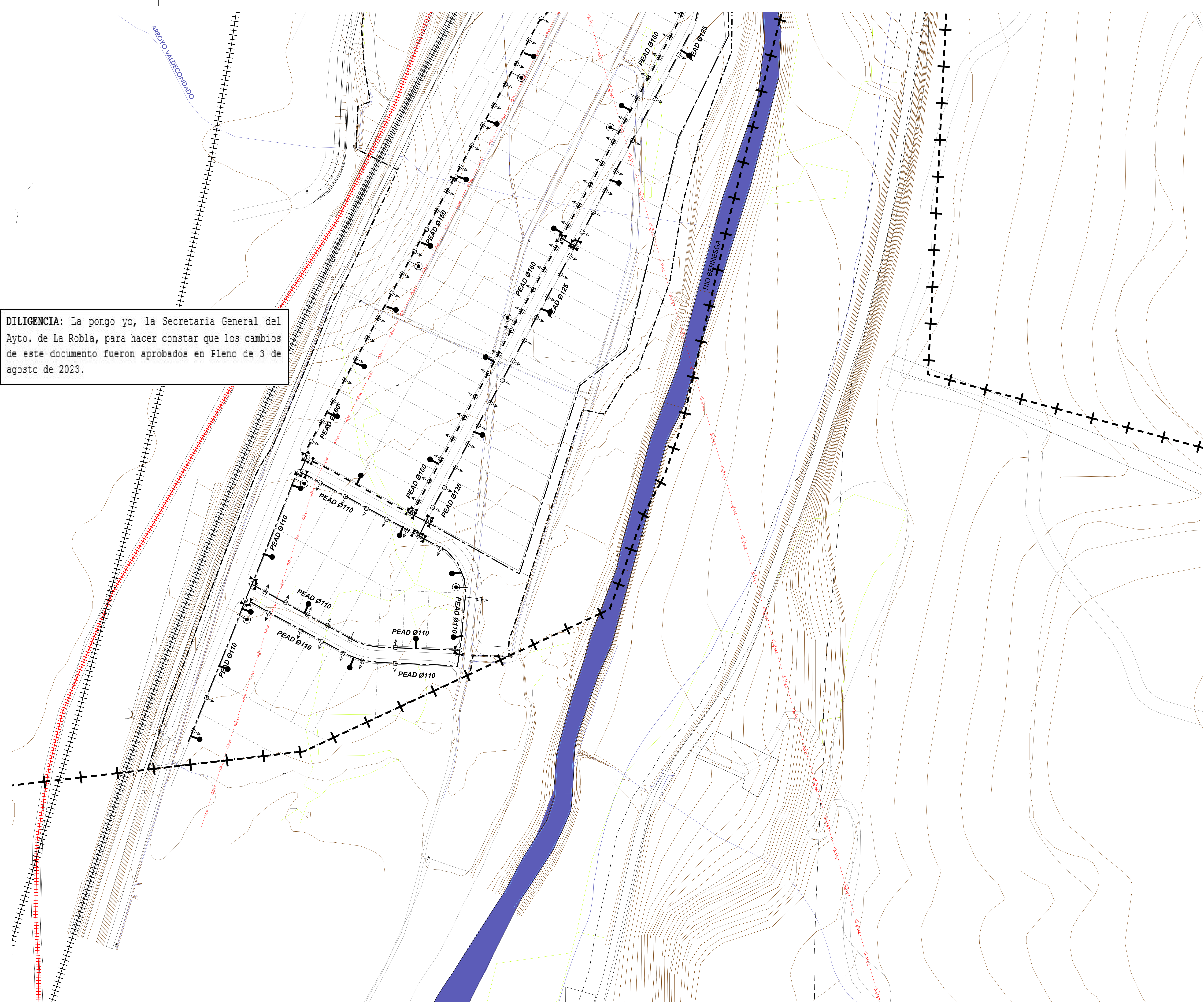
URBANIZACIÓN
 PLANO Nº

RED DE RIEGO **PO-3.02a**

ESCALA:
 1 : 1.000

LSAM rodríguezvalbuena
 INGENIEROS ARQUITECTOS

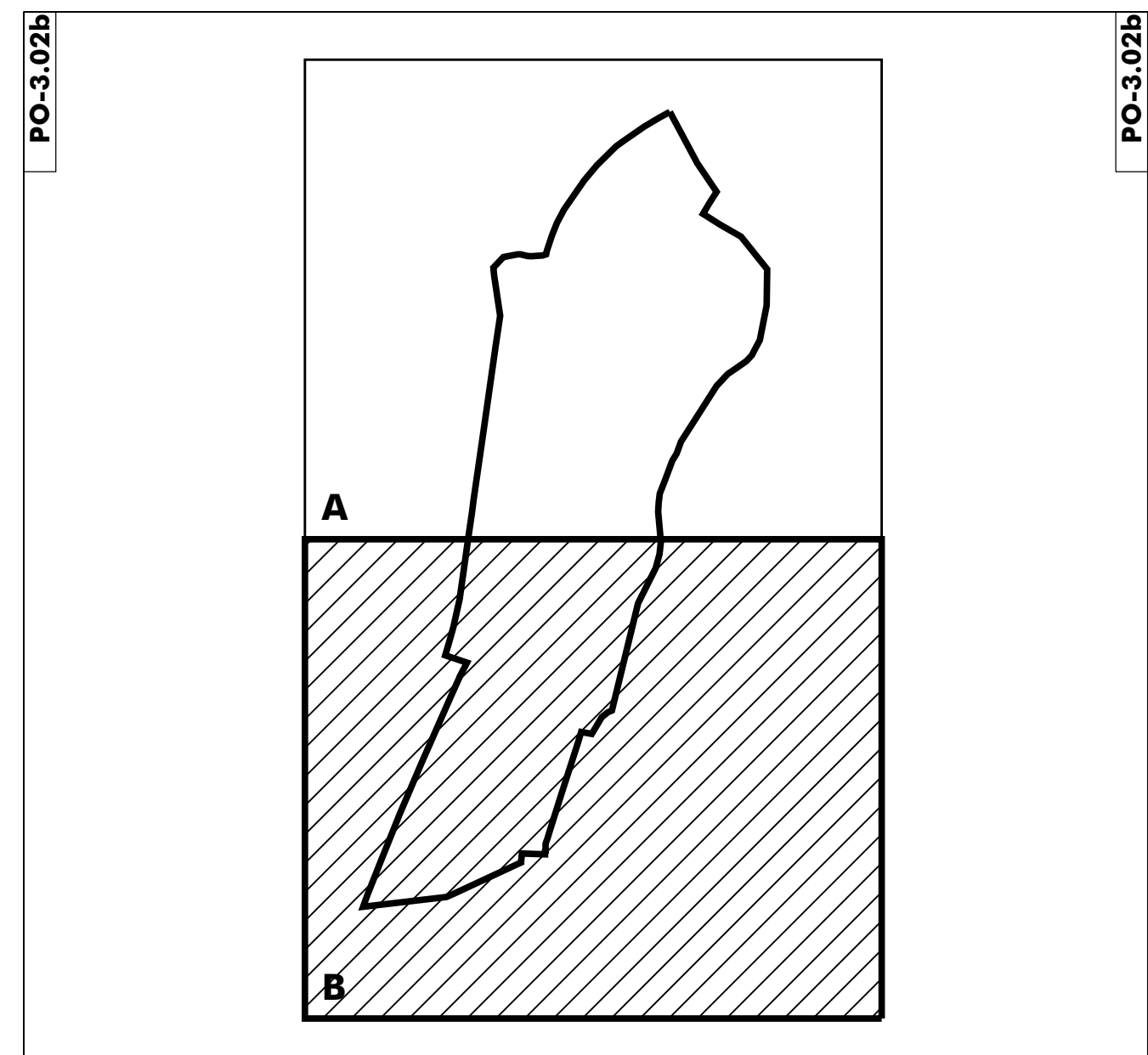
Julio 2023



ELEMENTOS DE LA RED

○	DEPÓSITO
—	TUBERÍA PEAD Ø 200 MM
—	TUBERÍA PEAD Ø 160 MM
—	TUBERÍA PEAD Ø 140 MM
—	TUBERÍA PEAD Ø 125 MM
—	TUBERÍA PEAD Ø 110 MM
⋈	VÁLVULA DE CORTE
□	ACOMETIDA PARCELA
●	BOCA DE RIEGO
⊙	BOCA DE INCENDIOS

DILIGENCIA: La pongo yo, la Secretaria General del Ayto. de La Robla, para hacer constar que los cambios de este documento fueron aprobados en Pleno de 3 de agosto de 2023.



AYUNTAMIENTO DE LA ROBLA
ÁREA INDUSTRIAL "EL CRISPÍN"
 NNUU LA ROBLA (LEÓN)

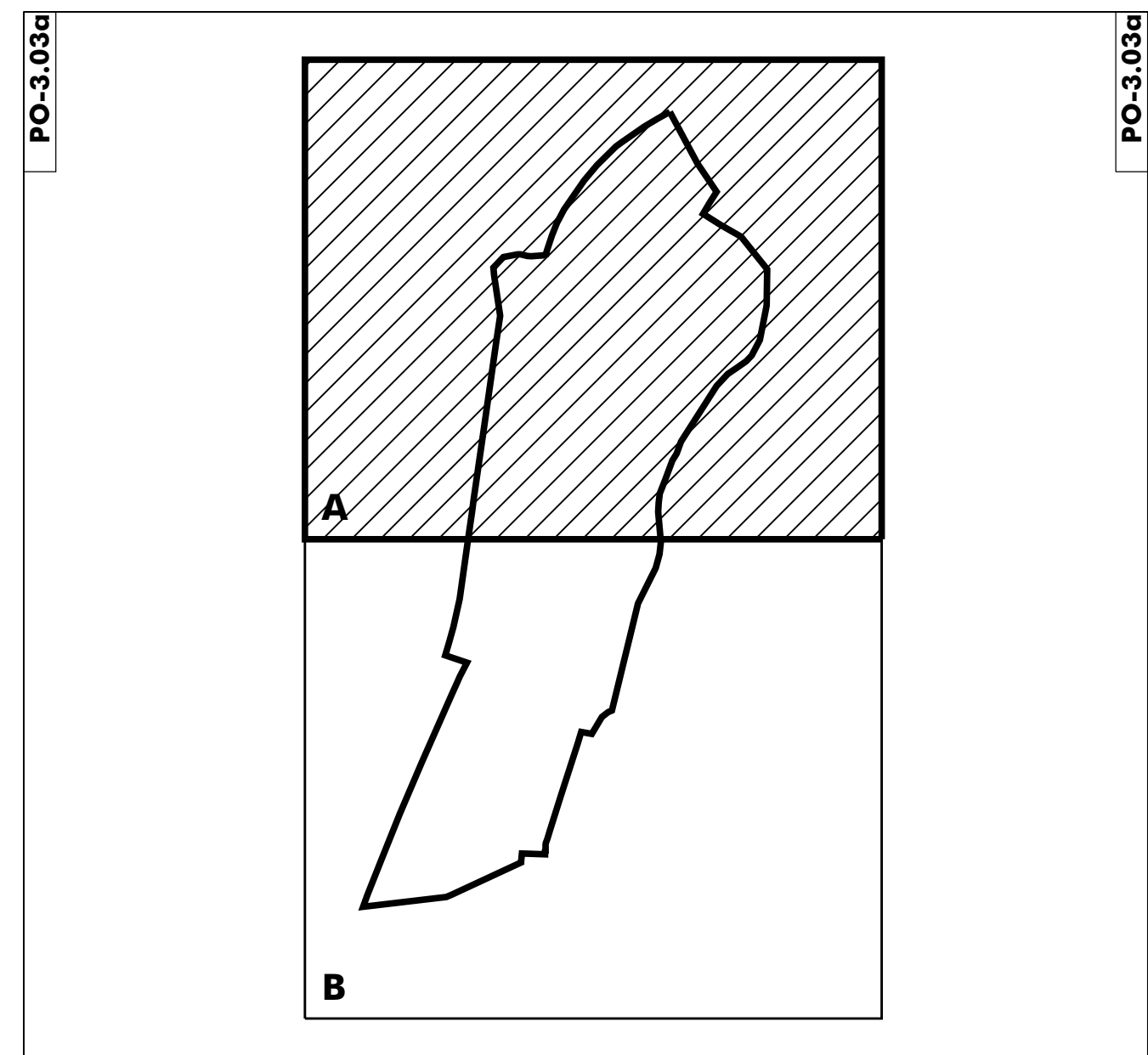
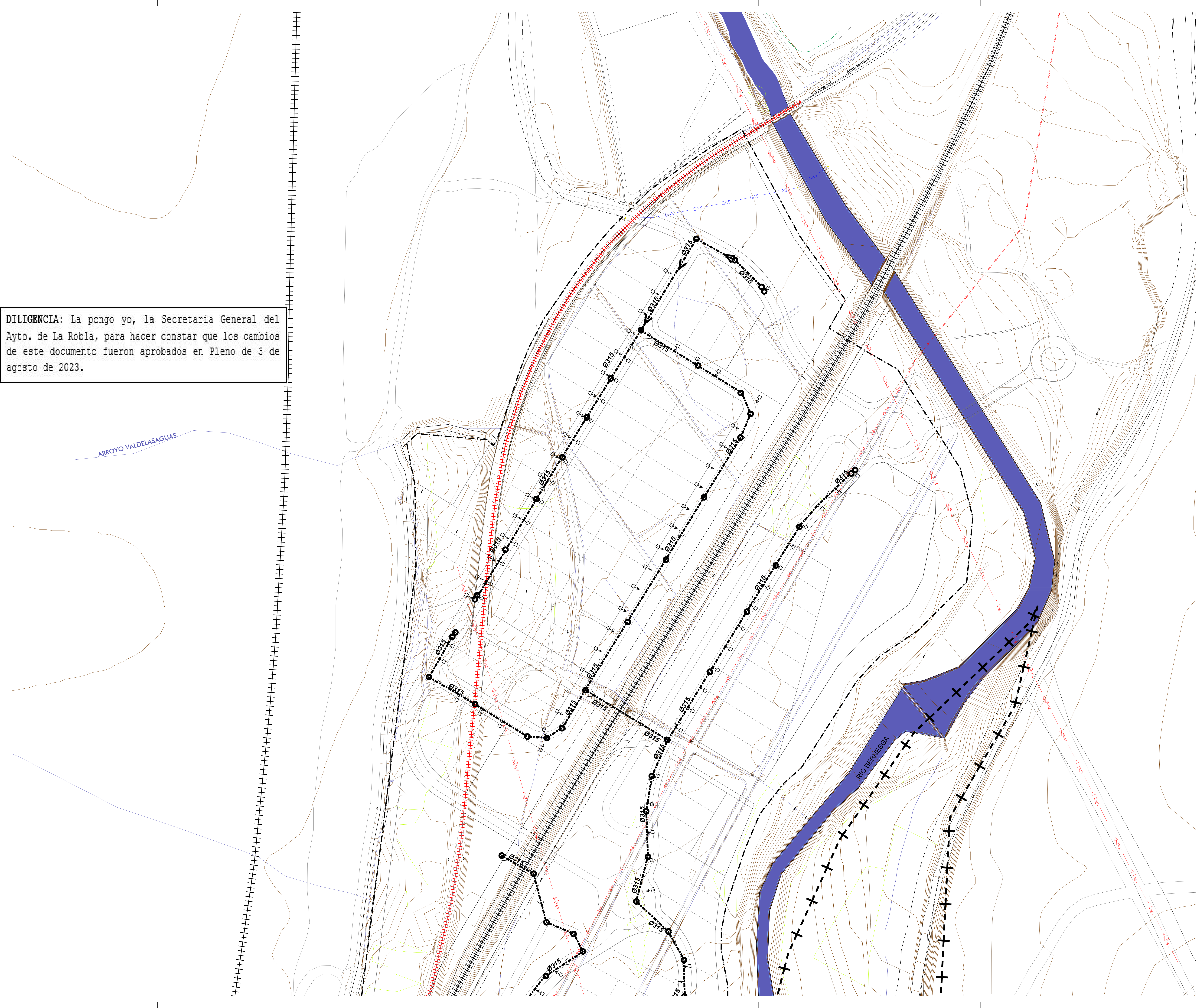
URBANIZACIÓN
 PLANO Nº

RED DE RIEGO **PO-3.02b**

ESCALA: 1 : 1.000

DILIGENCIA: La pongo yo, la Secretaria General del Ayto. de La Robla, para hacer constar que los cambios de este documento fueron aprobados en Pleno de 3 de agosto de 2023.

ELEMENTOS DE LA RED	
	TUBERIA DE PVC Ø315 MM
	DEPURADORA
	POZO DE REGISTRO



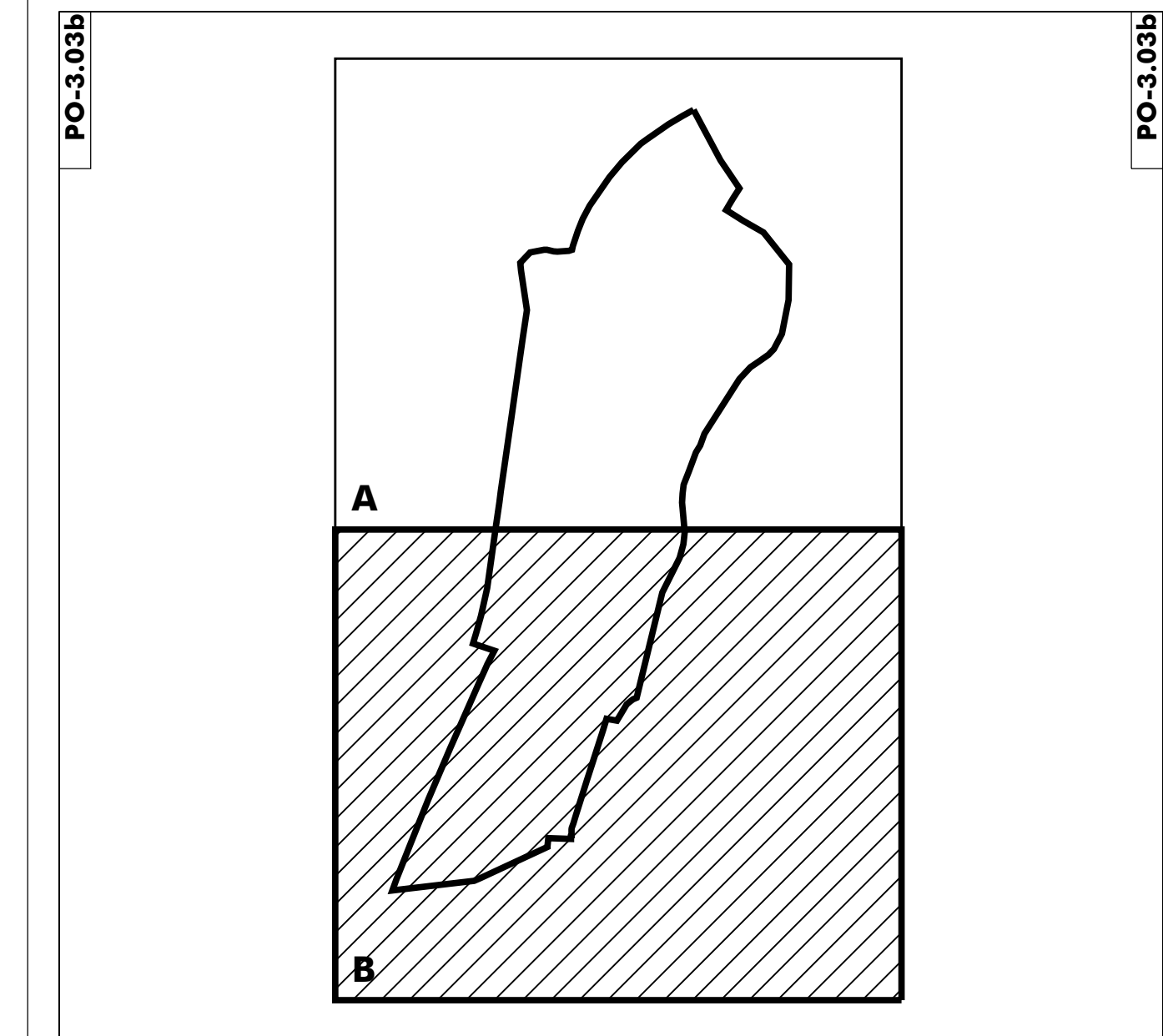
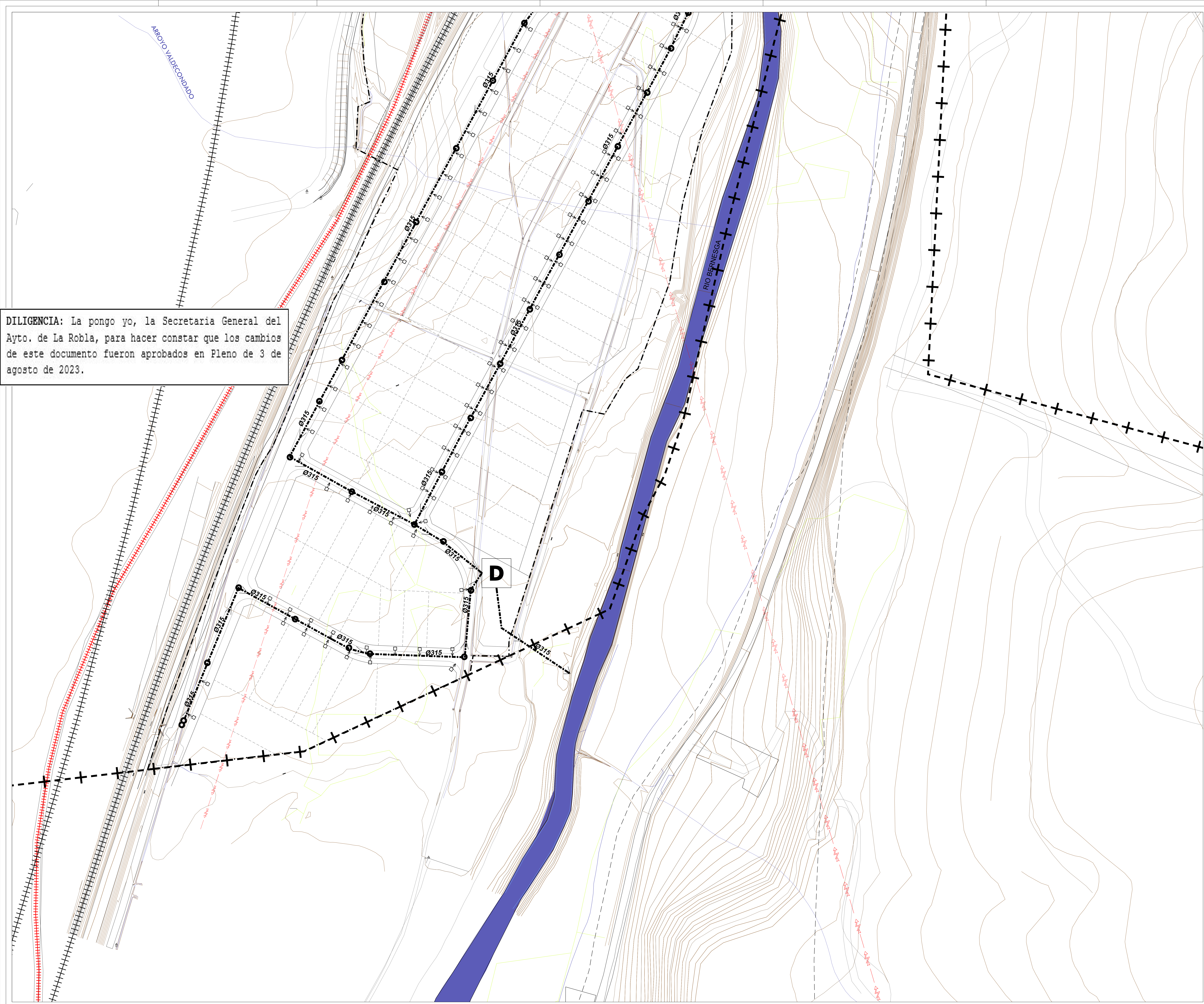
AYUNTAMIENTO DE LA ROBLA
ÁREA INDUSTRIAL "EL CRISPÍN"
NNUU LA ROBLA (LEÓN)
 URBANIZACIÓN

RED DE SANEAMIENTO. RESIDUALES **PO-3.03a**

ESCALA: 1:1.000

ELEMENTOS DE LA RED	
	TUBERÍA DE PVC Ø315 MM
	DEPURADORA
	POZO DE REGISTRO

DILIGENCIA: La pongo yo, la Secretaria General del Ayto. de La Robla, para hacer constar que los cambios de este documento fueron aprobados en Pleno de 3 de agosto de 2023.



AYUNTAMIENTO DE LA ROBLA
ÁREA INDUSTRIAL "EL CRISPÍN"
 NNUU LA ROBLA (LEÓN)

URBANIZACIÓN
 PLANO Nº

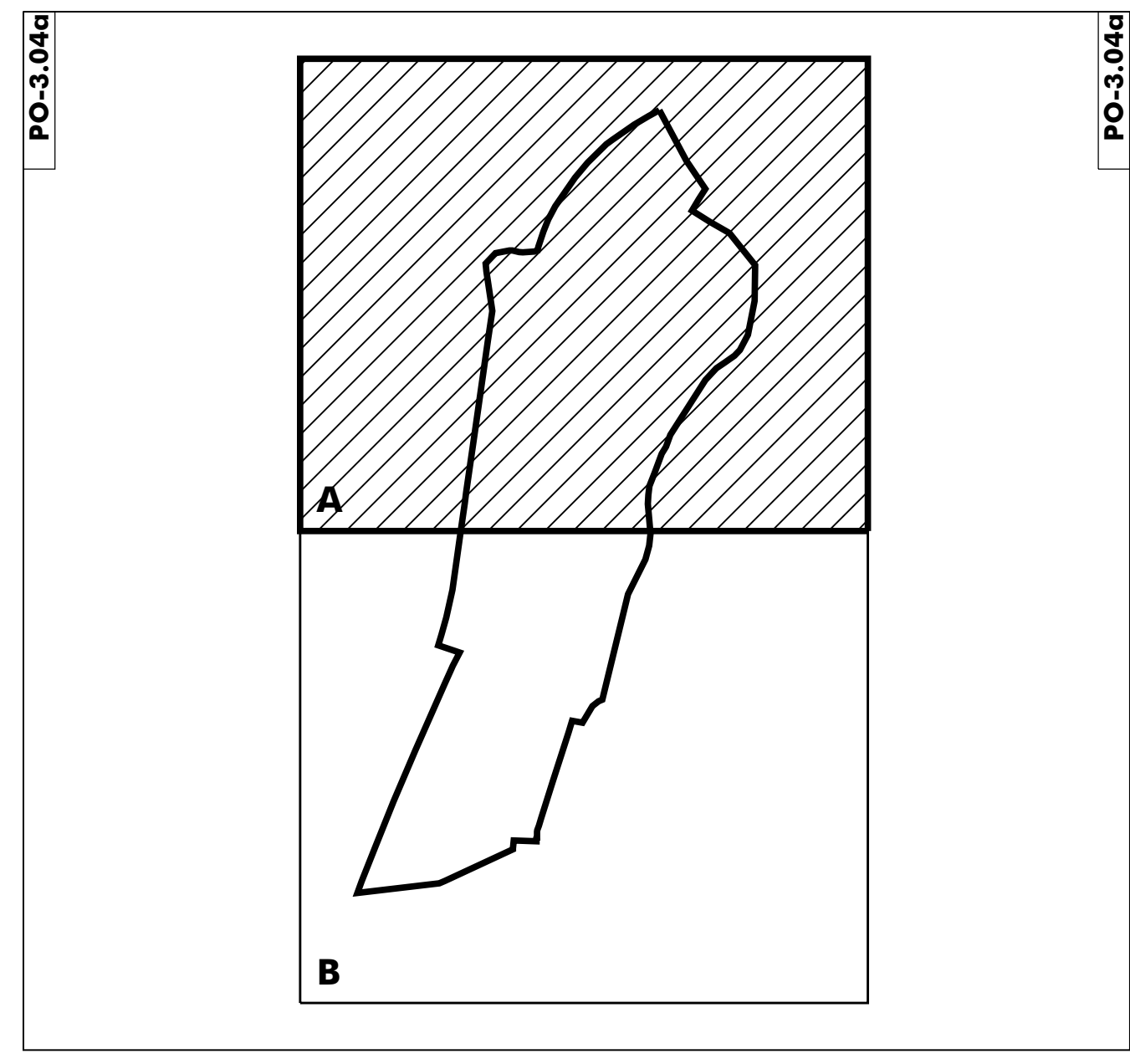
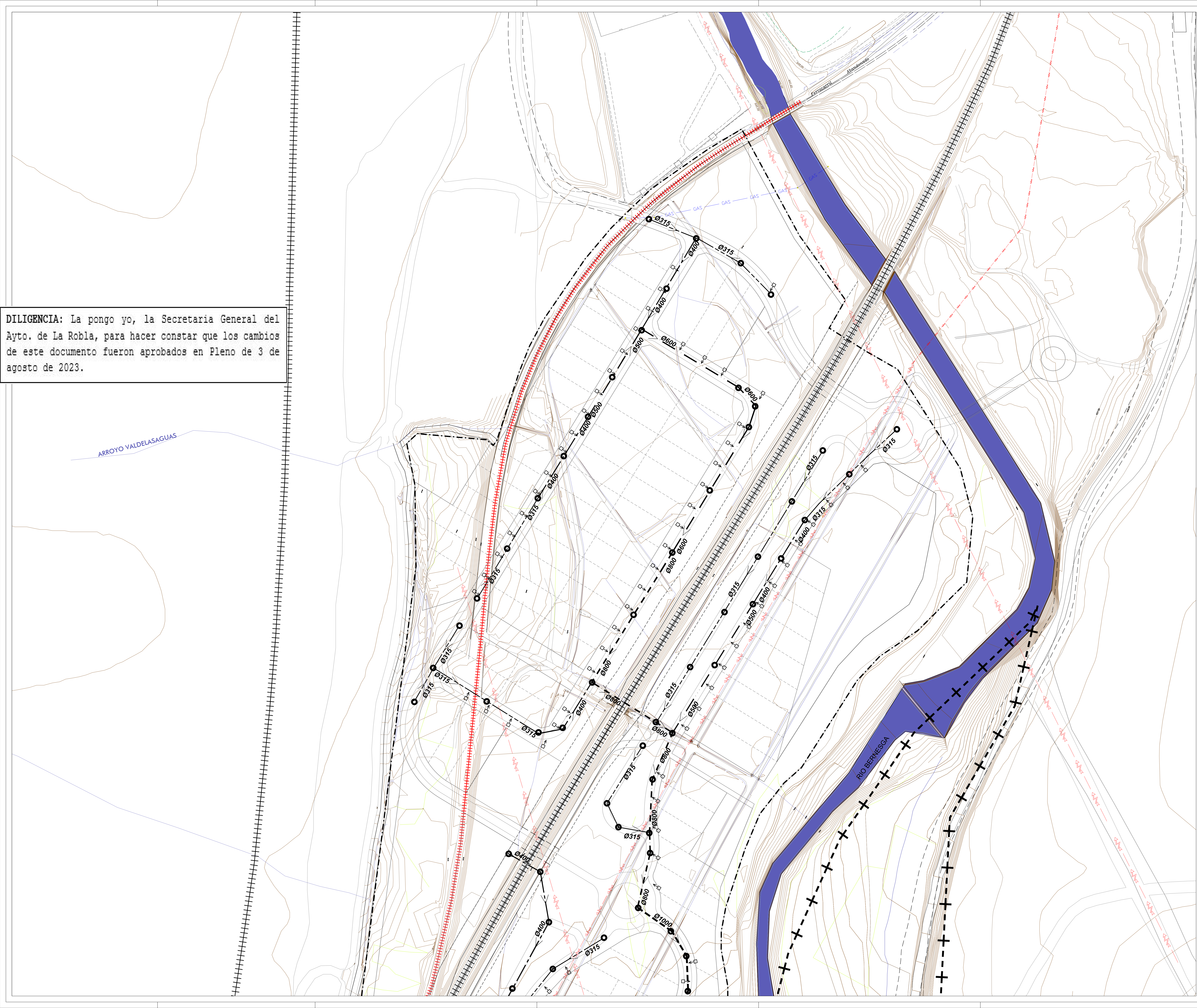
RED DE SANEAMIENTO. RESIDUALES **PO-3.03b**

ESCALA:
 1 : 1.000

N

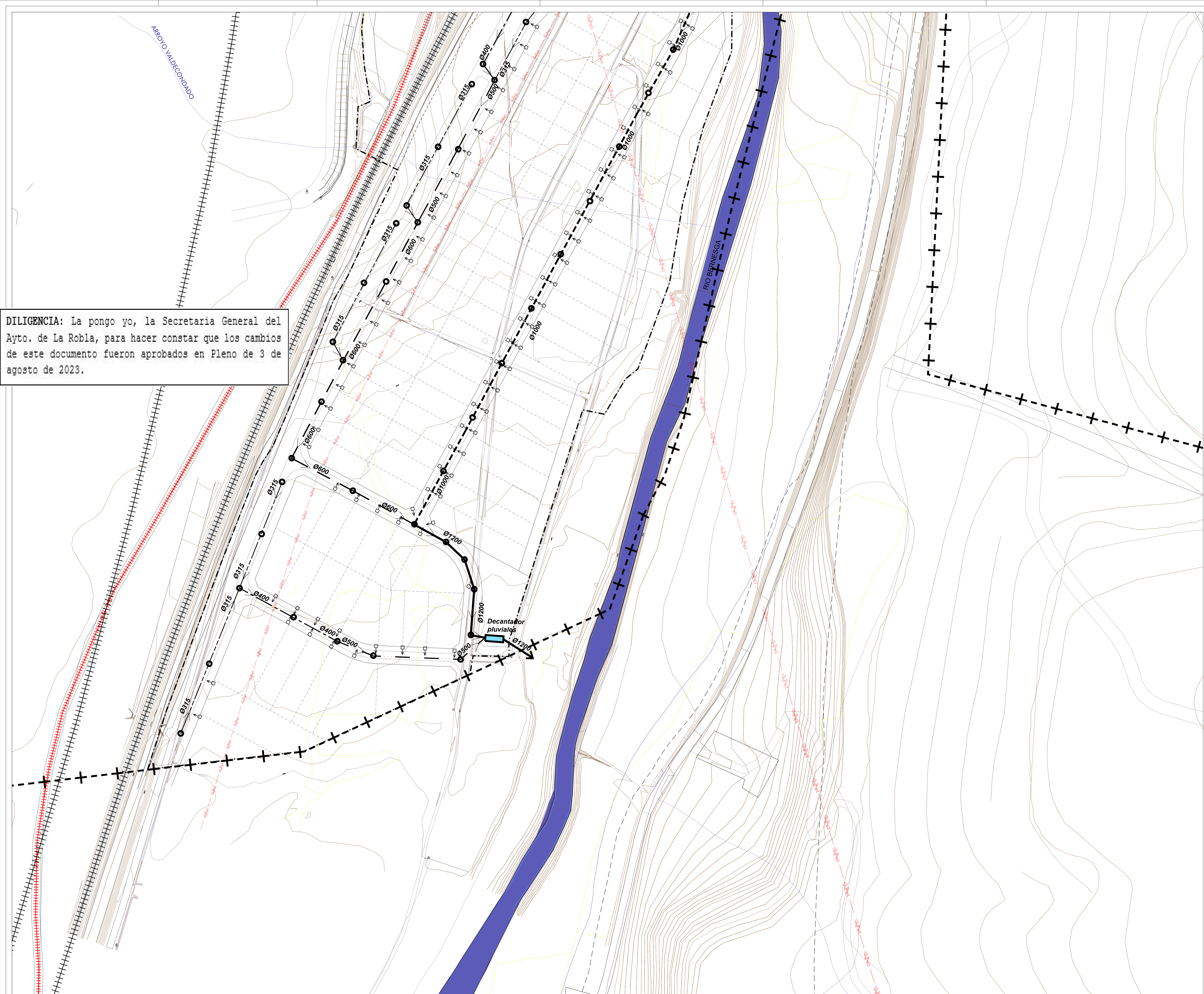
DILIGENCIA: La pongo yo, la Secretaria General del Ayto. de La Robla, para hacer constar que los cambios de este documento fueron aprobados en Pleno de 3 de agosto de 2023.

ELEMENTOS DE LA RED	
	TUBERIA HA Ø1.200 MM
	TUBERIA PVC Ø1.000 MM
	TUBERIA PVC Ø800 MM
	TUBERIA PVC Ø600 MM
	TUBERIA PVC Ø500 MM
	TUBERIA PVC Ø400 MM
	TUBERIA PVC Ø315 MM



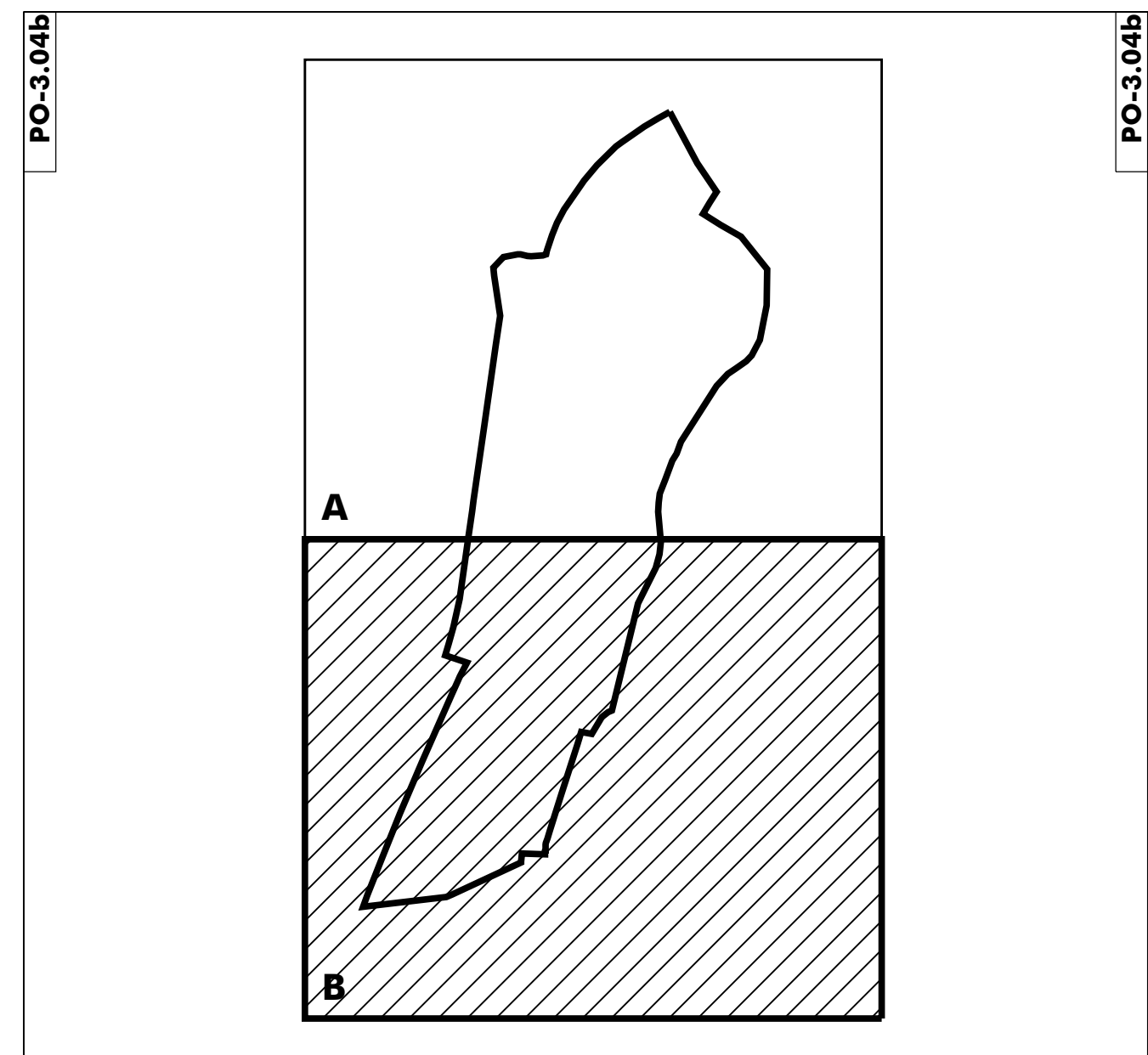
AYUNTAMIENTO DE LA ROBLA
ÁREA INDUSTRIAL "EL CRISPÍN"
NNUU LA ROBLA (LEÓN)
 URBANIZACIÓN

RED DE SANEAMIENTO. PLUVIALES **PO-3.04a**
 ESCALA: 1:1.000



DILIGENCIA: La pongo yo, la Secretaria General del Ayto. de La Robla, para hacer constar que los cambios de este documento fueron aprobados en Pleno de 3 de agosto de 2023.



ELEMENTOS DE LA RED	
	TUBERÍA HA Ø1.200 MM
	TUBERÍA PVC Ø1.000 MM
	TUBERÍA PVC Ø800 MM
	TUBERÍA PVC Ø600 MM
	TUBERÍA PVC Ø500 MM
	TUBERÍA PVC Ø400 MM
	TUBERÍA PVC Ø315 MM

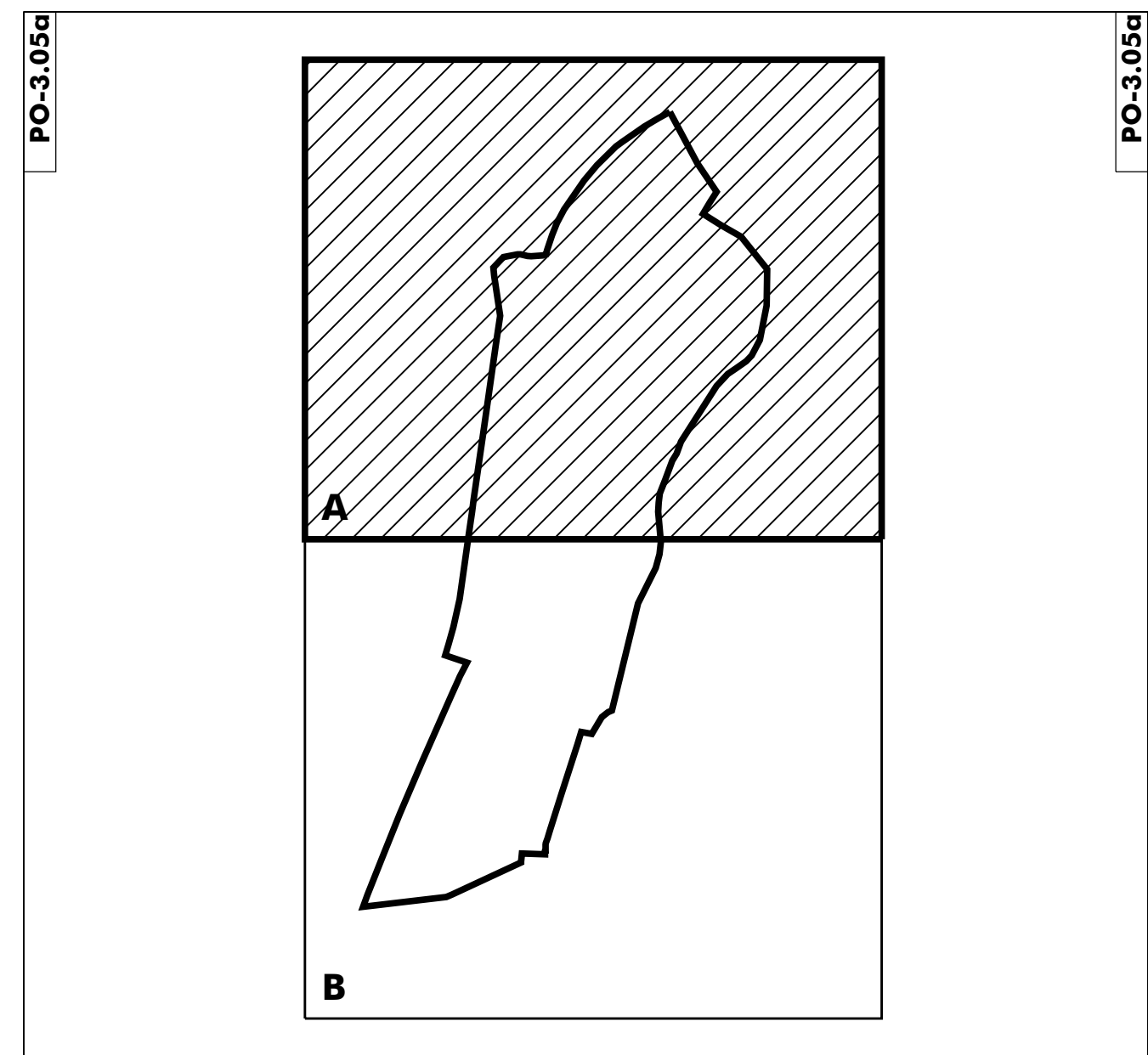
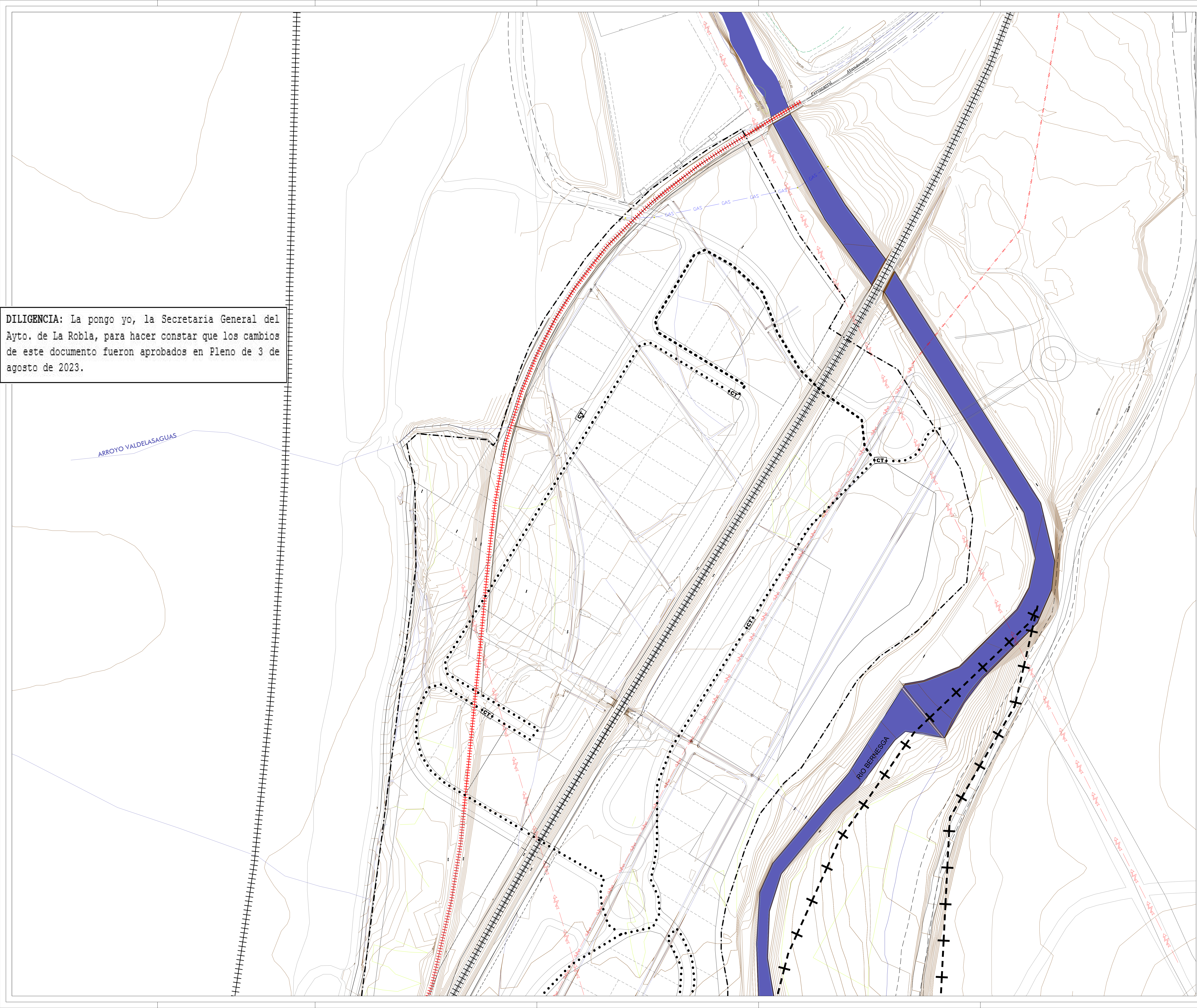


AYUNTAMIENTO DE LA ROBLA
ÁREA INDUSTRIAL "EL CRISPÍN"
 NNUU LA ROBLA (LEÓN)

URBANIZACIÓN
 PLANO Nº
RED DE SANEAMIENTO. PLUVIALES
PO-3.04b
 ESCALA:
 1 : 1.000

DILIGENCIA: La pongo yo, la Secretaria General del Ayto. de La Robla, para hacer constar que los cambios de este documento fueron aprobados en Pleno de 3 de agosto de 2023.

ELEMENTOS DE LA RED	
	CANALIZACIÓN DE MEDIA TENSIÓN CON 3.Ø160
	CENTRO TRANSFORMADOR





AYUNTAMIENTO DE LA ROBLA
ÁREA INDUSTRIAL "EL CRISPÍN"
NNUU LA ROBLA (LEÓN)

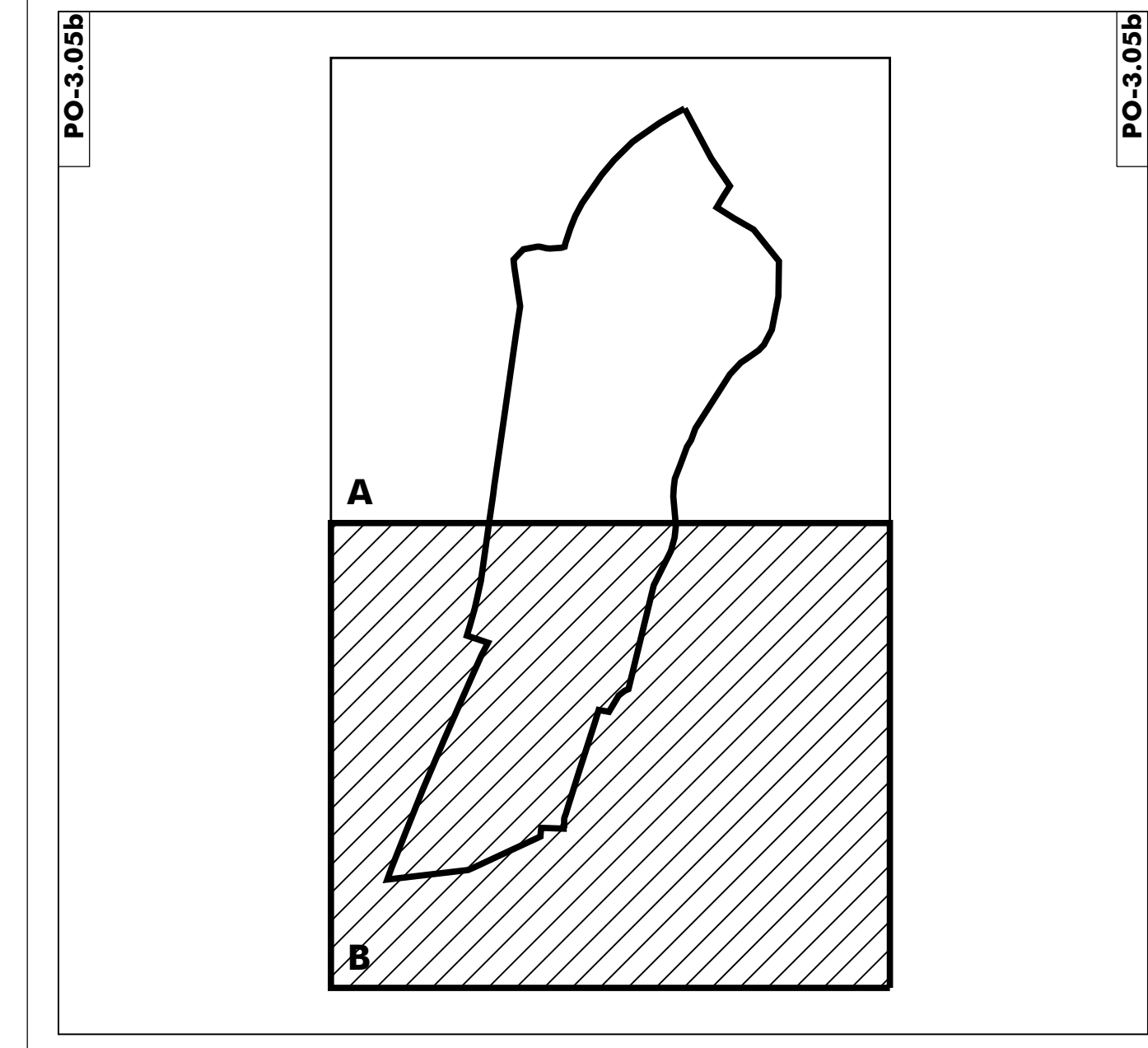
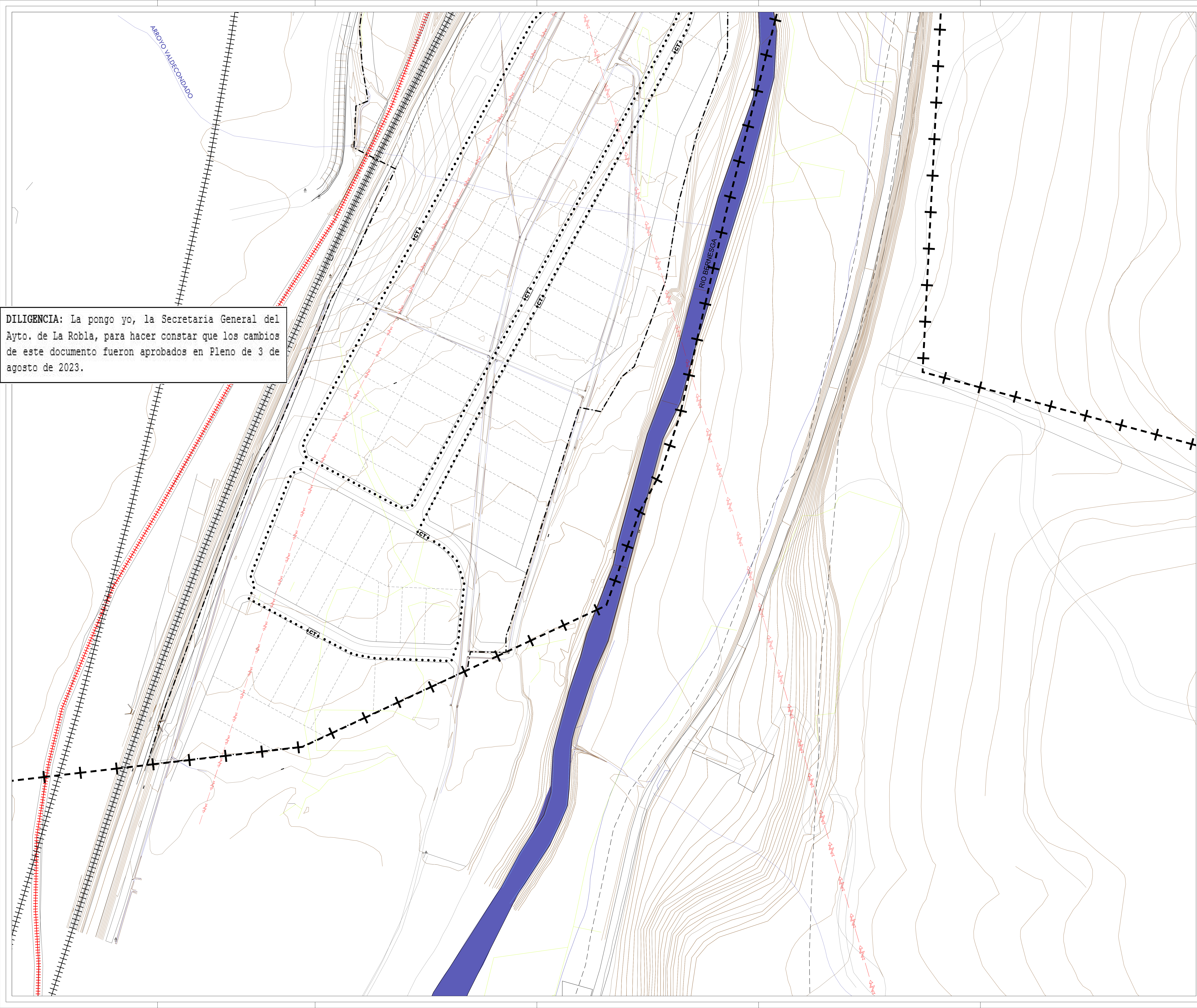
URBANIZACIÓN
PLANO Nº

RED DE MEDIA TENSIÓN
ESCALA: 1 : 1.000



ELEMENTOS DE LA RED	
	CANALIZACIÓN DE MEDIA TENSIÓN CON 3.Ø160
	CENTRO TRANSFORMADOR



DILIGENCIA: La pongo yo, la Secretaria General del Ayto. de La Robla, para hacer constar que los cambios de este documento fueron aprobados en Pleno de 3 de agosto de 2023.



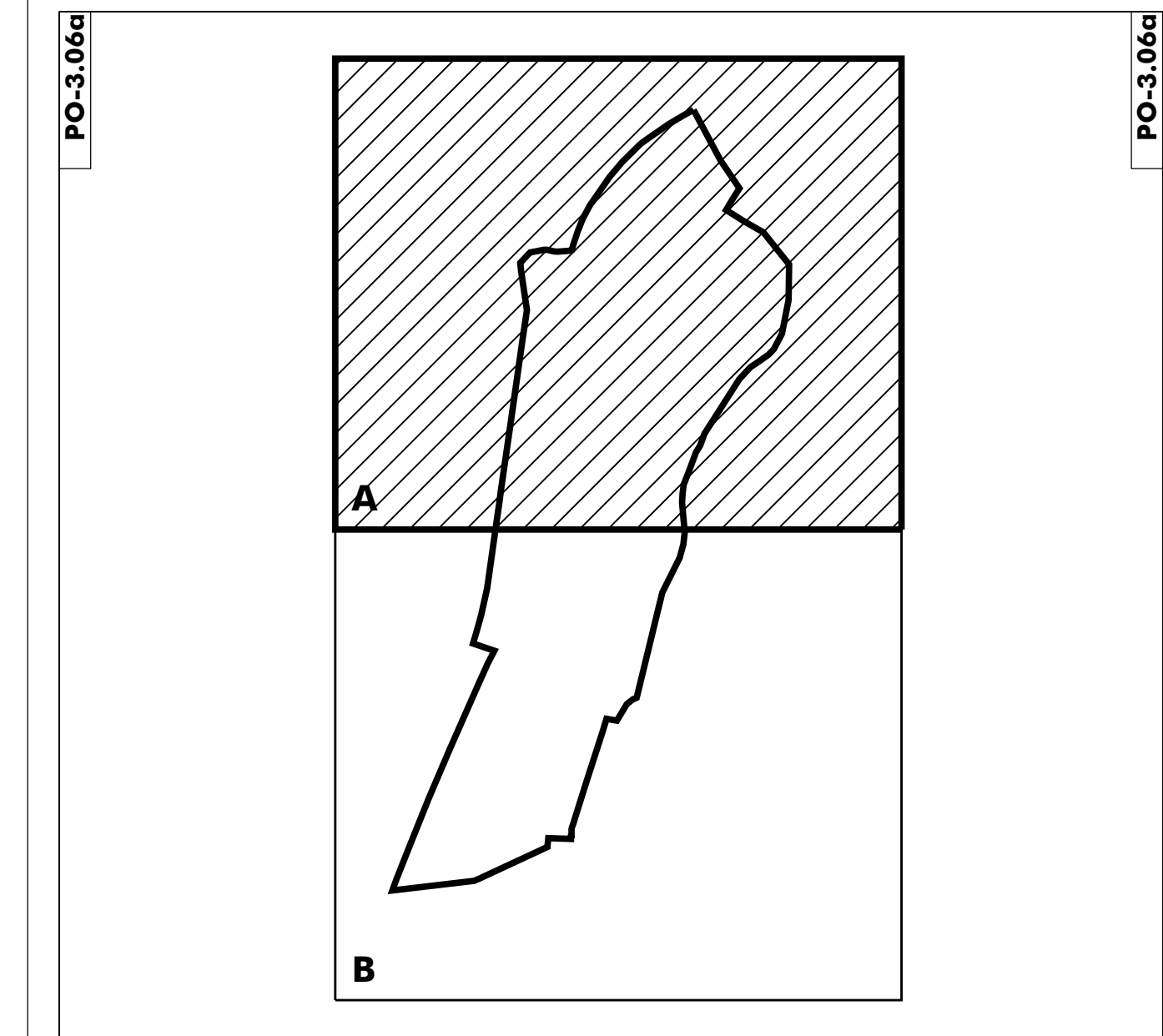
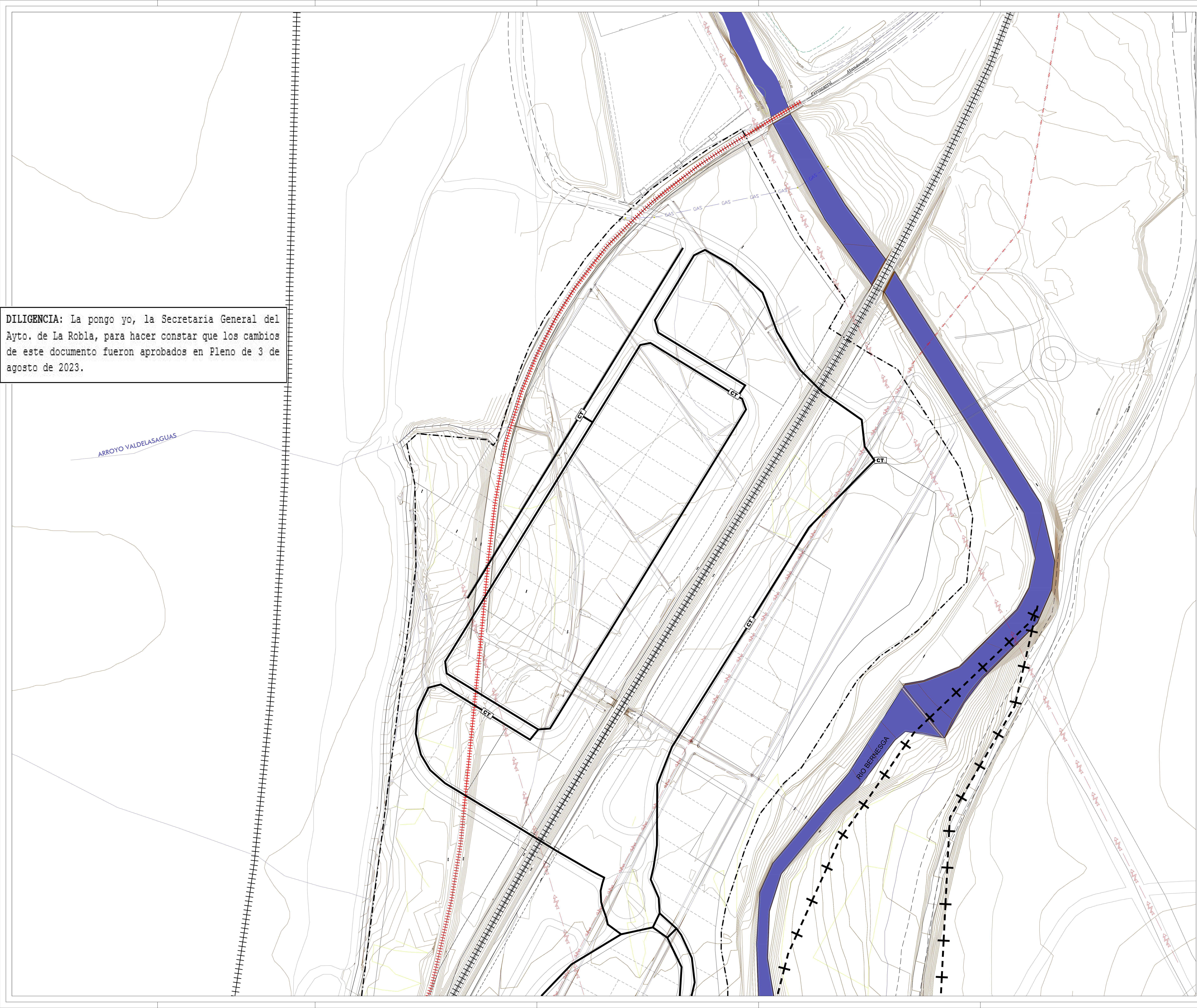
AYUNTAMIENTO DE LA ROBLA
ÁREA INDUSTRIAL "EL CRISPÍN"
 NNUU LA ROBLA (LEÓN)

URBANIZACIÓN
 PLANO Nº

RED DE MEDIA TENSIÓN **PO-3.05b**
 ESCALA: 1 : 1.000



ELEMENTOS DE LA RED	
	CANALIZACIÓN DE BAJA TENSIÓN CON 6Ø160
	CENTRO TRANSFORMADOR

DILIGENCIA: La pongo yo, la Secretaria General del Ayto. de La Robla, para hacer constar que los cambios de este documento fueron aprobados en Pleno de 3 de agosto de 2023.

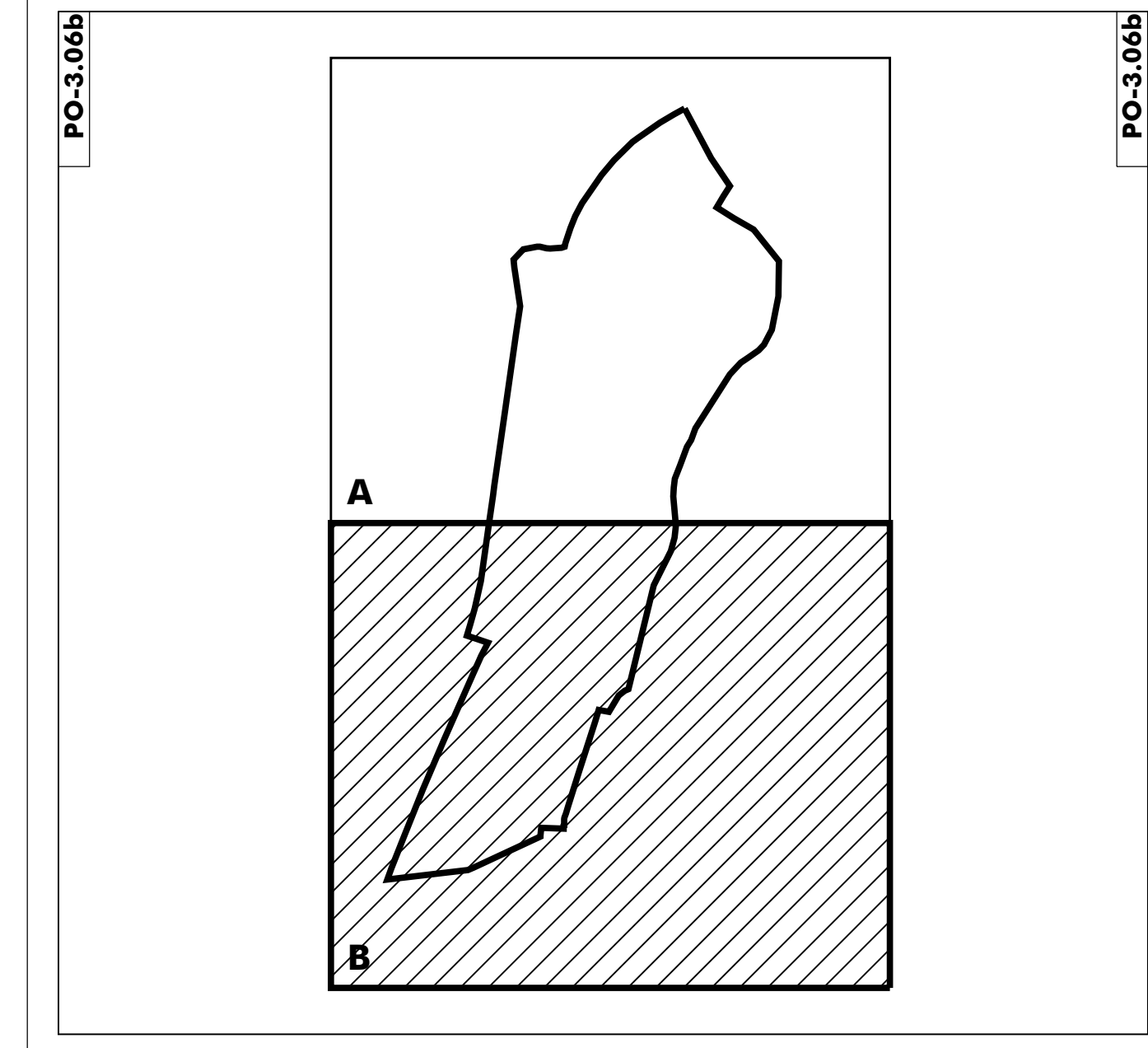
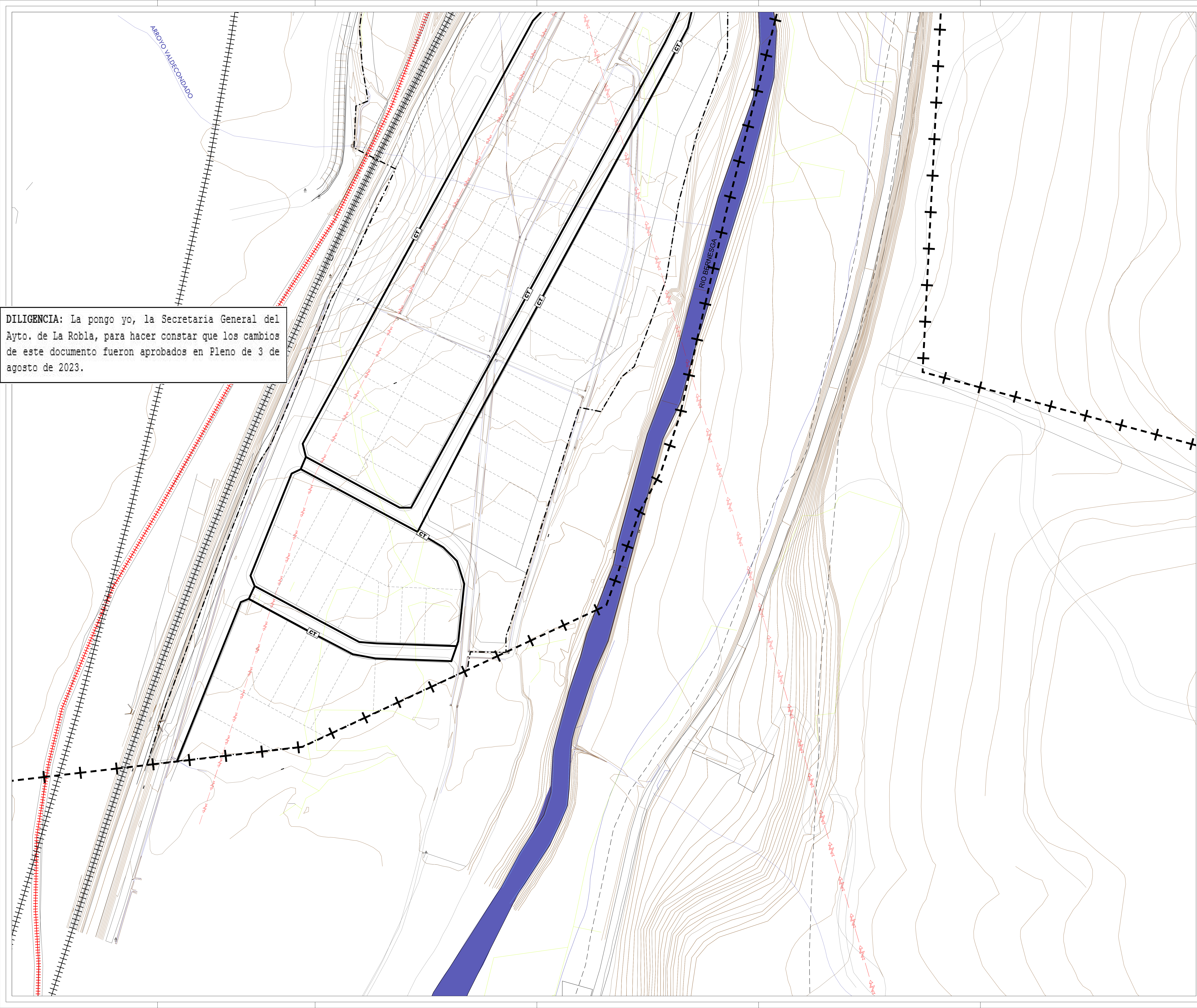


AYUNTAMIENTO DE LA ROBLA
ÁREA INDUSTRIAL "EL CRISPÍN"
 NNUU LA ROBLA (LEÓN)
 URBANIZACIÓN

RED DE FUERZA **PO-3.06a**
 ESCALA: 1 : 1.000

ELEMENTOS DE LA RED	
	CANALIZACIÓN DE BAJA TENSIÓN CON 6Ø160
	CENTRO TRANSFORMADOR

DILIGENCIA: La pongo yo, la Secretaria General del Ayto. de La Robla, para hacer constar que los cambios de este documento fueron aprobados en Pleno de 3 de agosto de 2023.

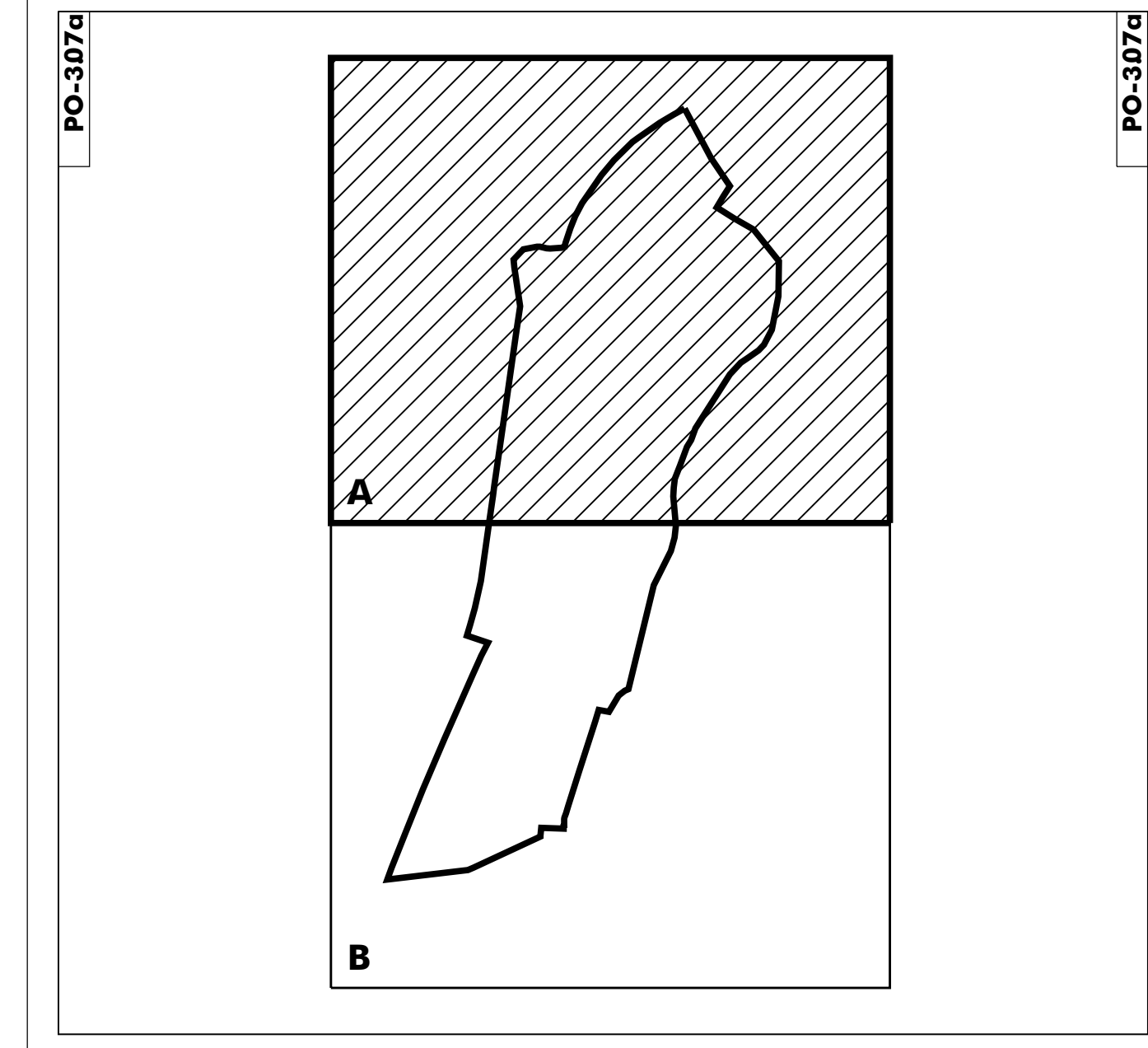
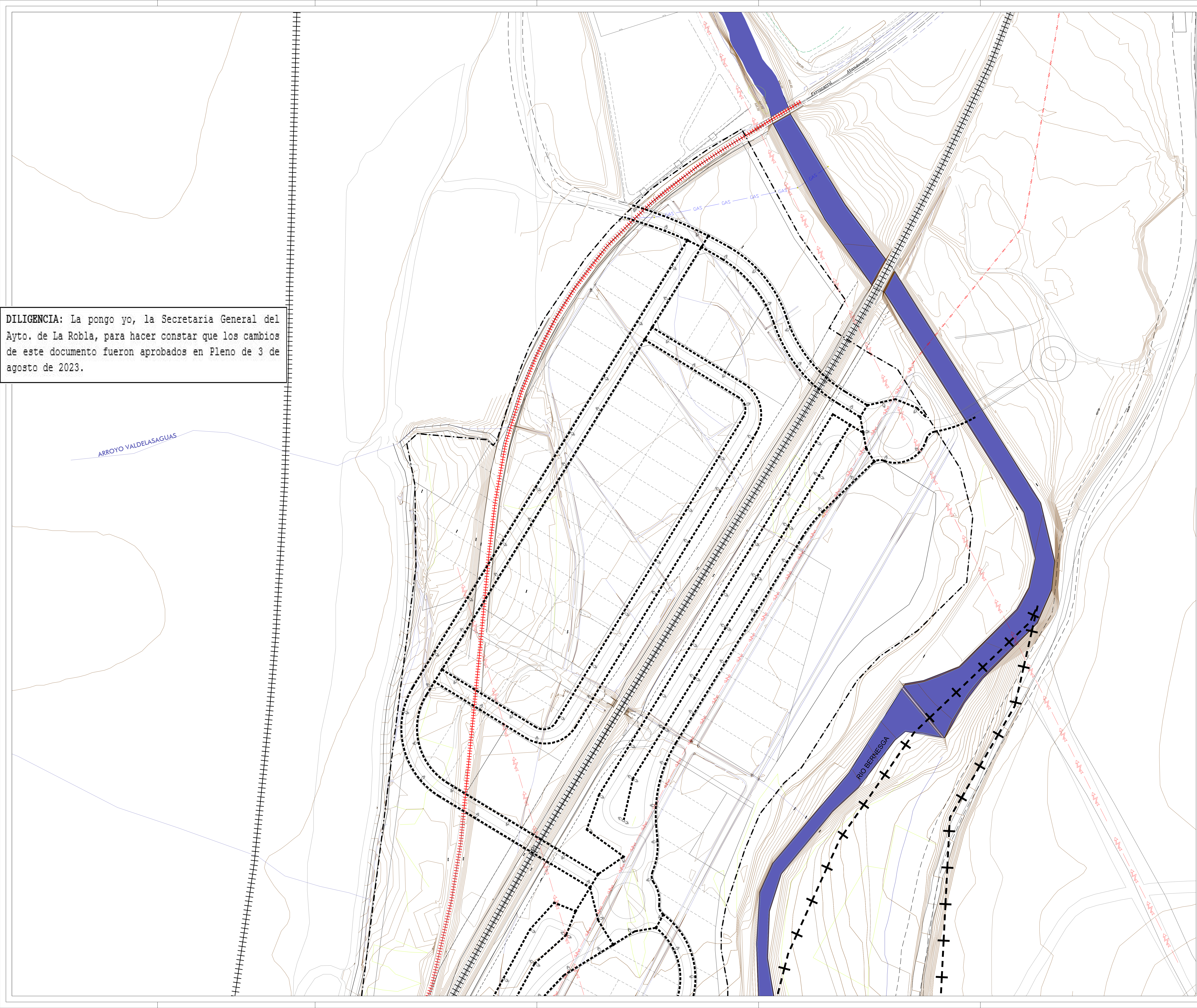


AYUNTAMIENTO DE LA ROBLA
ÁREA INDUSTRIAL "EL CRISPÍN"
 NNUU LA ROBLA (LEÓN)

URBANIZACIÓN
 PLANO Nº
RED DE FUERZA **PO-3.06b**
 ESCALA: 1 : 1.000

ELEMENTOS DE LA RED	
	CANALIZACIÓN EXISTENTE
	CANALIZACIÓN 2 Ø 110 MM
	PUNTO DE LUZ TIPO 1
	PUNTO DE LUZ TIPO 2
	ARQUETA DE 0.4x0.4 m

DILIGENCIA: La pongo yo, la Secretaria General del Ayto. de La Robla, para hacer constar que los cambios de este documento fueron aprobados en Pleno de 3 de agosto de 2023.



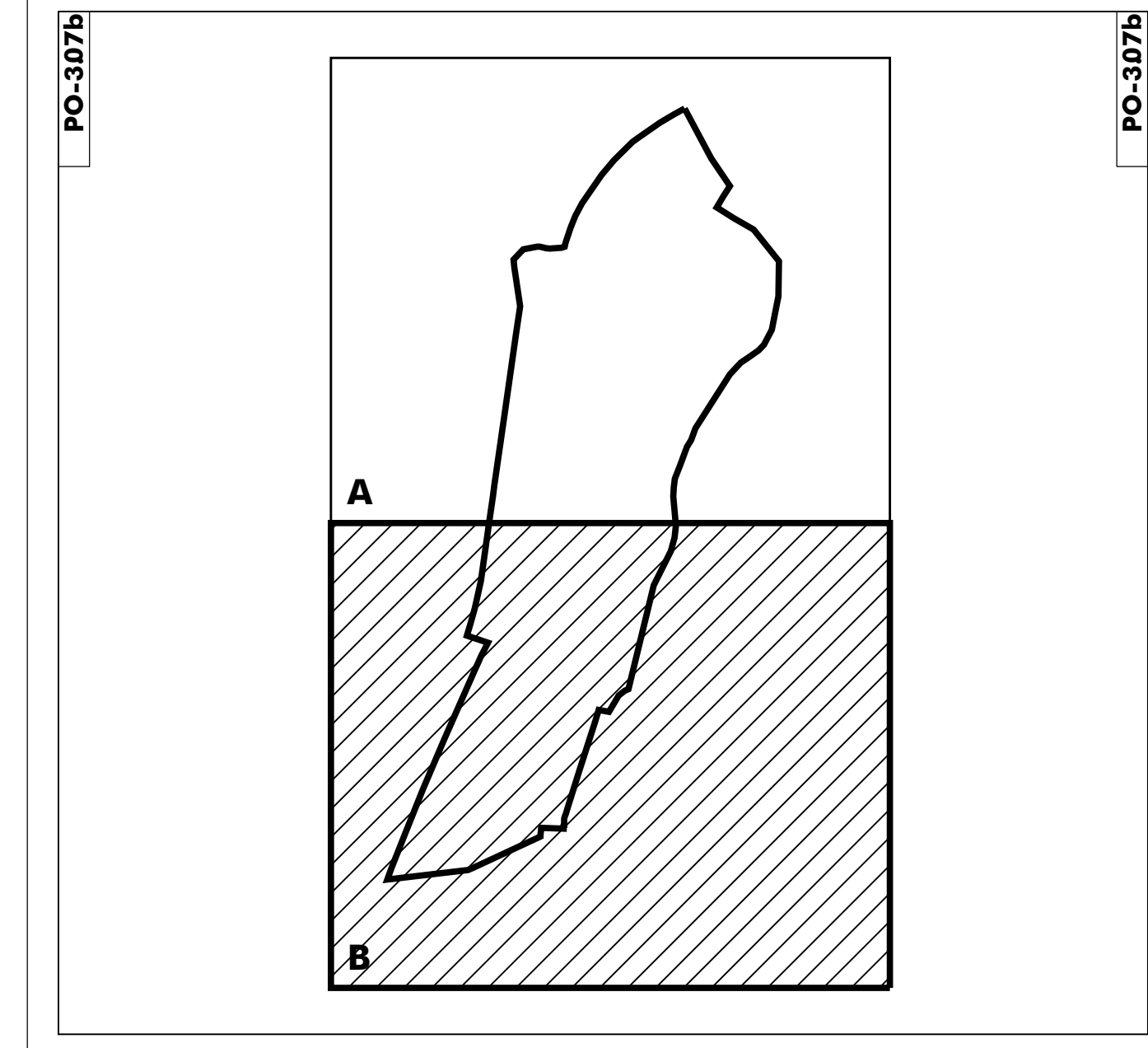
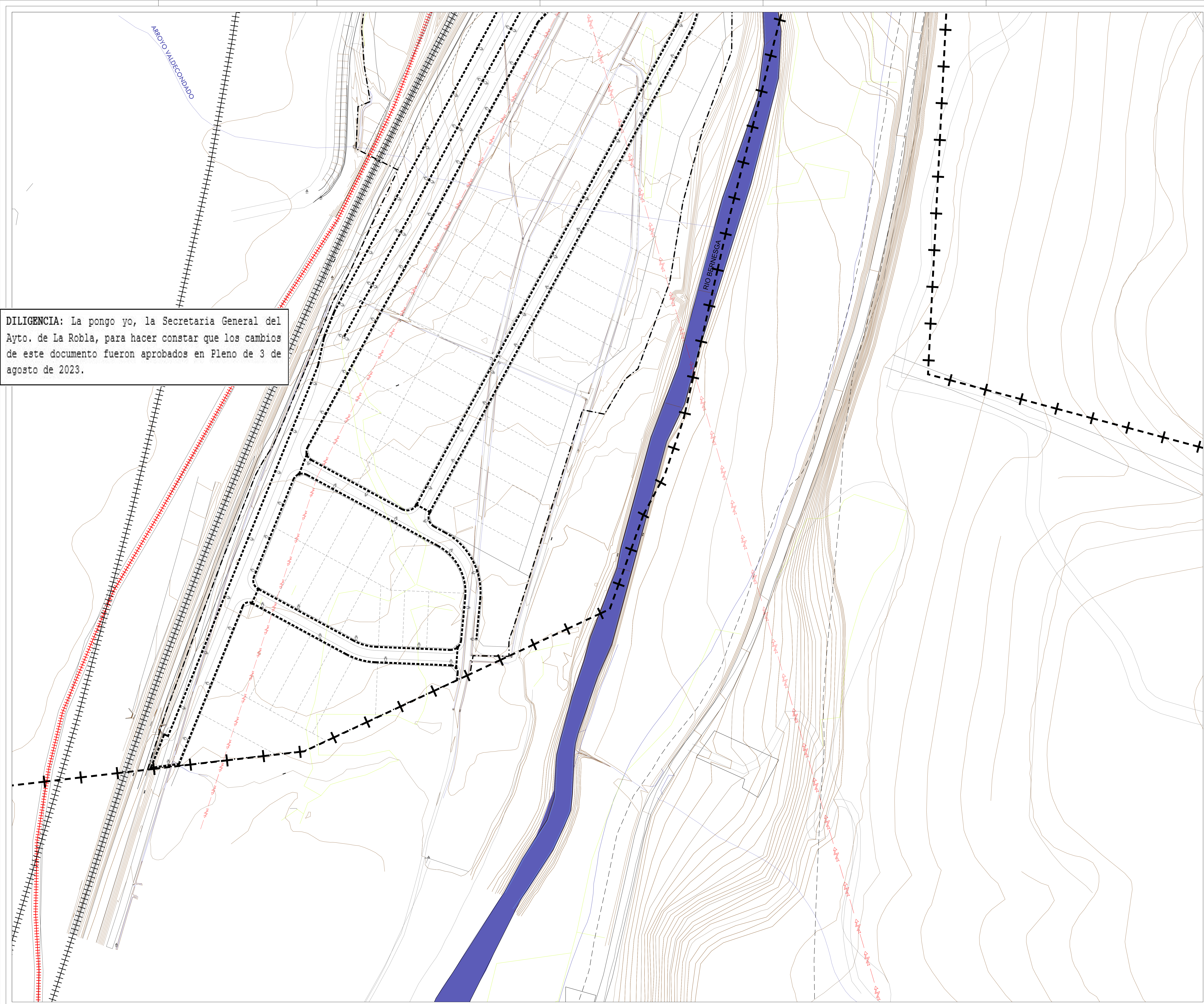
AYUNTAMIENTO DE LA ROBLA
ÁREA INDUSTRIAL "EL CRISPÍN"
 NNUU LA ROBLA (LEÓN)

URBANIZACIÓN
 PLANO Nº

RED DE ALUMBRADO PO-3.07a
 ESCALA: 1 : 1.000

ELEMENTOS DE LA RED	
	CANALIZACIÓN EXISTENTE
	CANALIZACIÓN 2 Ø 110 MM
	PUNTO DE LUZ TIPO 1
	PUNTO DE LUZ TIPO 2
	ARQUETA DE 0.4x0.4 m

DILIGENCIA: La pongo yo, la Secretaria General del Ayto. de La Robla, para hacer constar que los cambios de este documento fueron aprobados en Pleno de 3 de agosto de 2023.



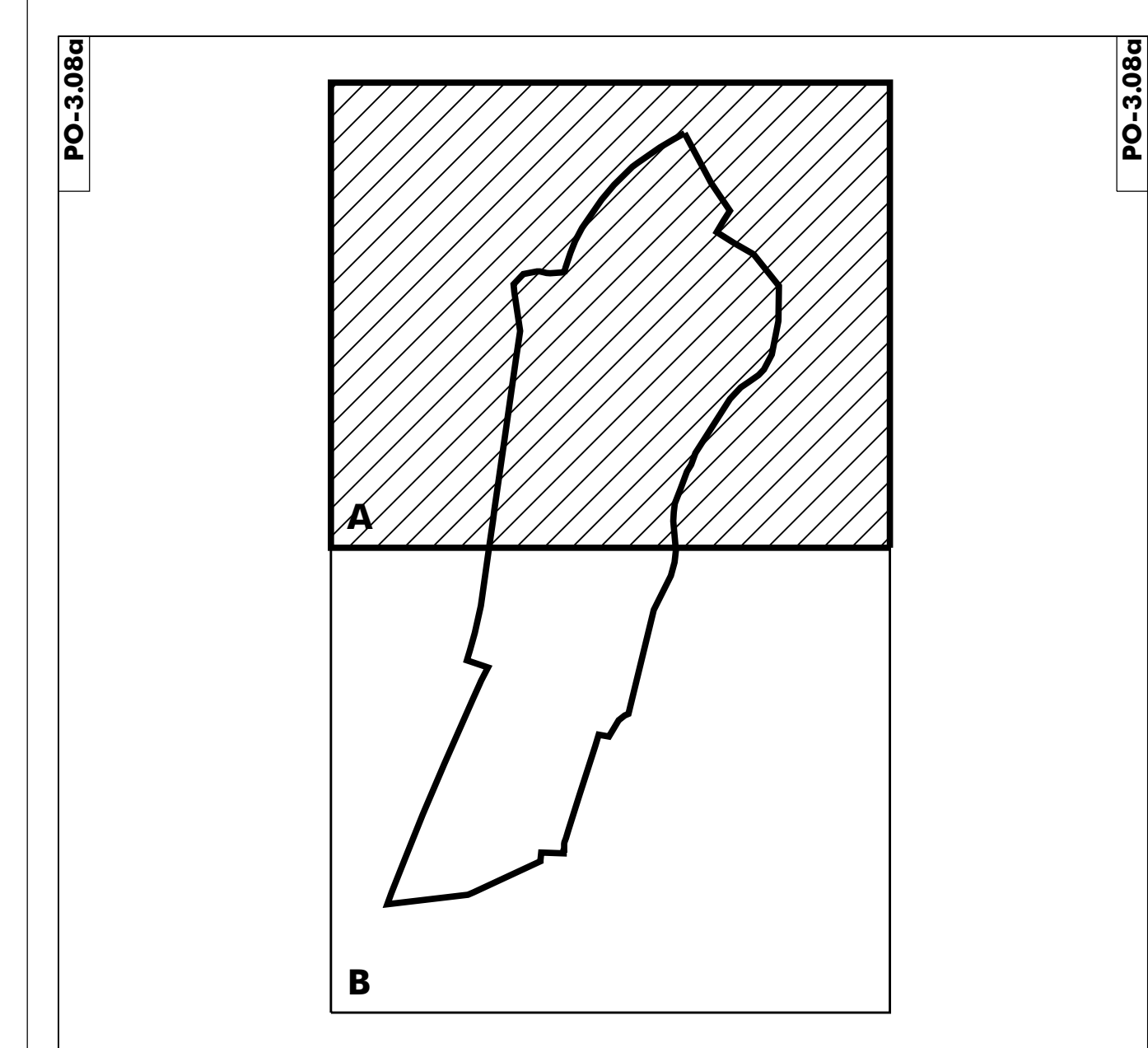
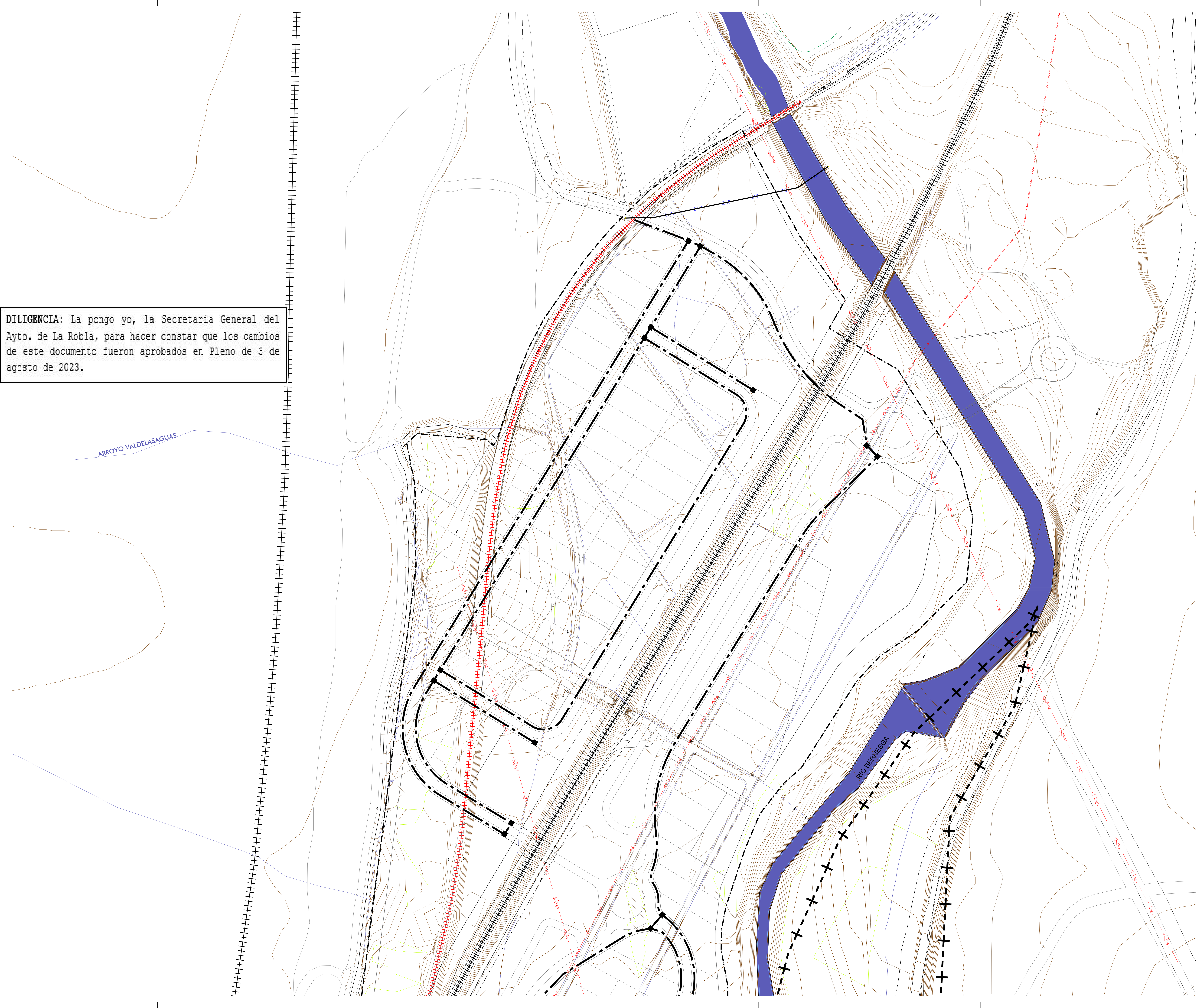
AYUNTAMIENTO DE LA ROBLA
ÁREA INDUSTRIAL "EL CRISPÍN"
 NNUU LA ROBLA (LEÓN)

URBANIZACIÓN
 PLANO Nº

RED DE ALUMBRADO **PO-3.07b**
 ESCALA: 1 : 1.000

DILIGENCIA: La pongo yo, la Secretaria General del Ayto. de La Robla, para hacer constar que los cambios de este documento fueron aprobados en Pleno de 3 de agosto de 2023.

ELEMENTOS DE LA RED	
—	RED DE DISTRIBUCIÓN DE GAS EXISTENTE
- - -	RED DE DISTRIBUCIÓN DE GAS PROYECTADA
⊠	VÁLVULA DE CORTE
•	TERMINACIÓN



AYUNTAMIENTO DE LA ROBLA
ÁREA INDUSTRIAL "EL CRISPÍN"
NNUU LA ROBLA (LEÓN)

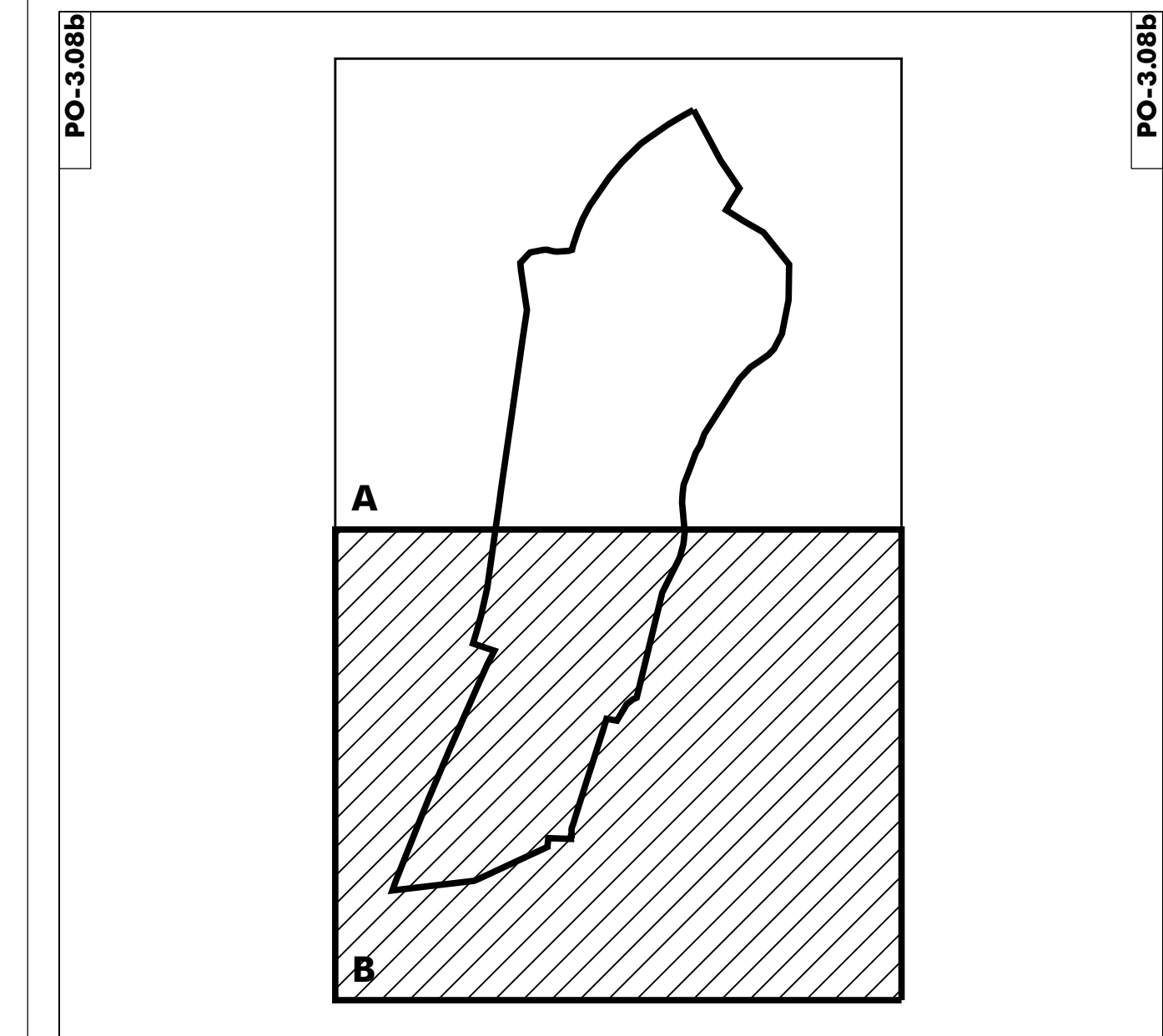
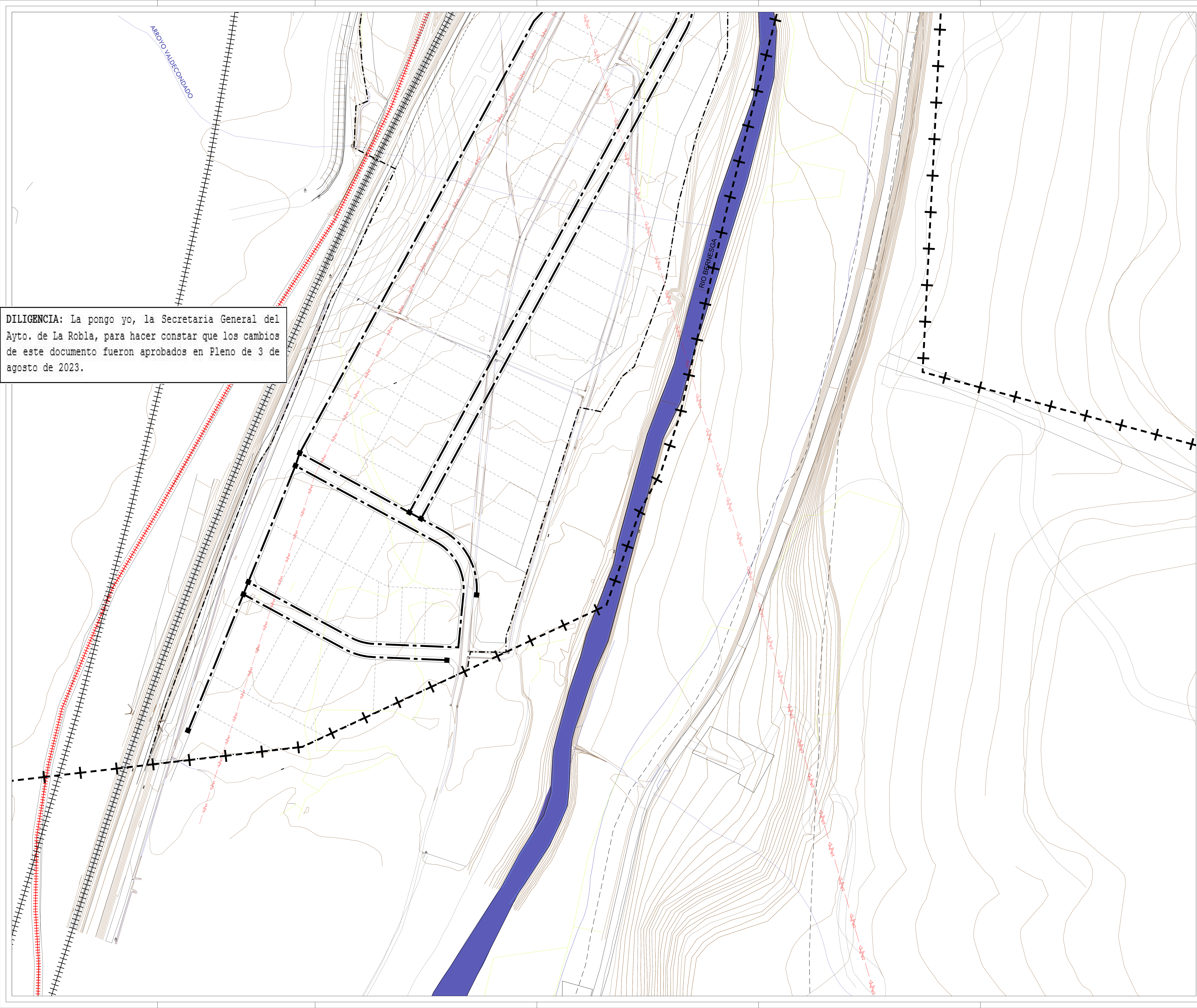
URBANIZACIÓN
PLANO Nº

RED DE GAS
PO-3.08a

ESCALA:
1 : 1.000

ELEMENTOS DE LA RED	
	RED DE DISTRIBUCIÓN DE GAS EXISTENTE
	RED DE DISTRIBUCIÓN DE GAS PROYECTADA
	VÁLVULA DE CORTE
	TERMINACIÓN

DILIGENCIA: La pongo yo, la Secretaria General del Ayto. de La Robla, para hacer constar que los cambios de este documento fueron aprobados en Pleno de 3 de agosto de 2023.

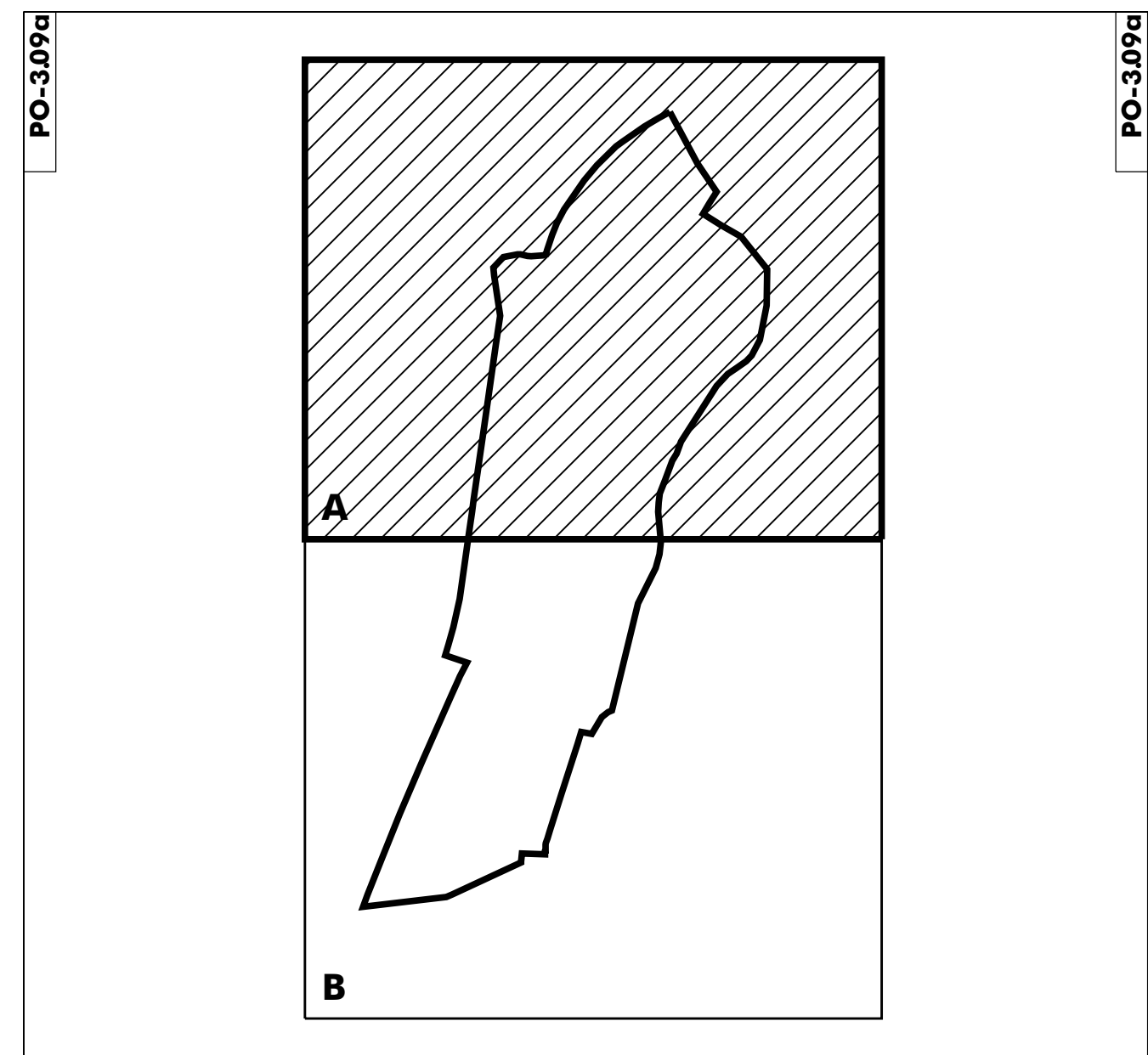
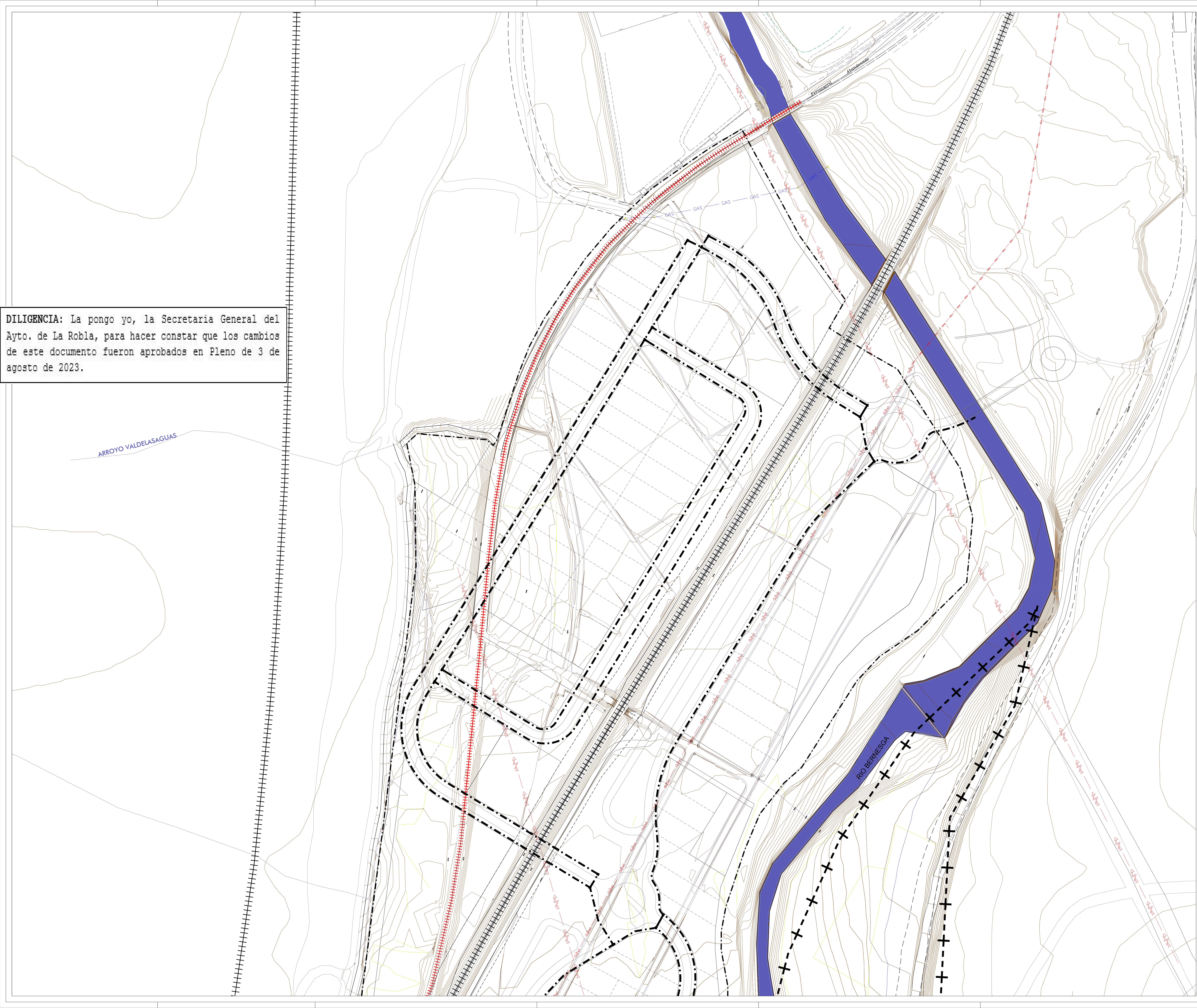


AYUNTAMIENTO DE LA ROBLA
ÁREA INDUSTRIAL "EL CRISPÍN"
NNUU LA ROBLA (LEÓN)
 URBANIZACIÓN

RED DE GAS **PO-3.08b**
 ESCALA: 1 : 1.000

DILIGENCIA: La pongo yo, la Secretaria General del Ayto. de La Robla, para hacer constar que los cambios de este documento fueron aprobados en Pleno de 3 de agosto de 2023.

ELEMENTOS DE LA RED	
---	CANALIZACIÓN 4Ø125 PE CORRUGADO
+	ARQUETA DE CRUCE Y DERIVACIÓN

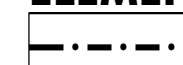



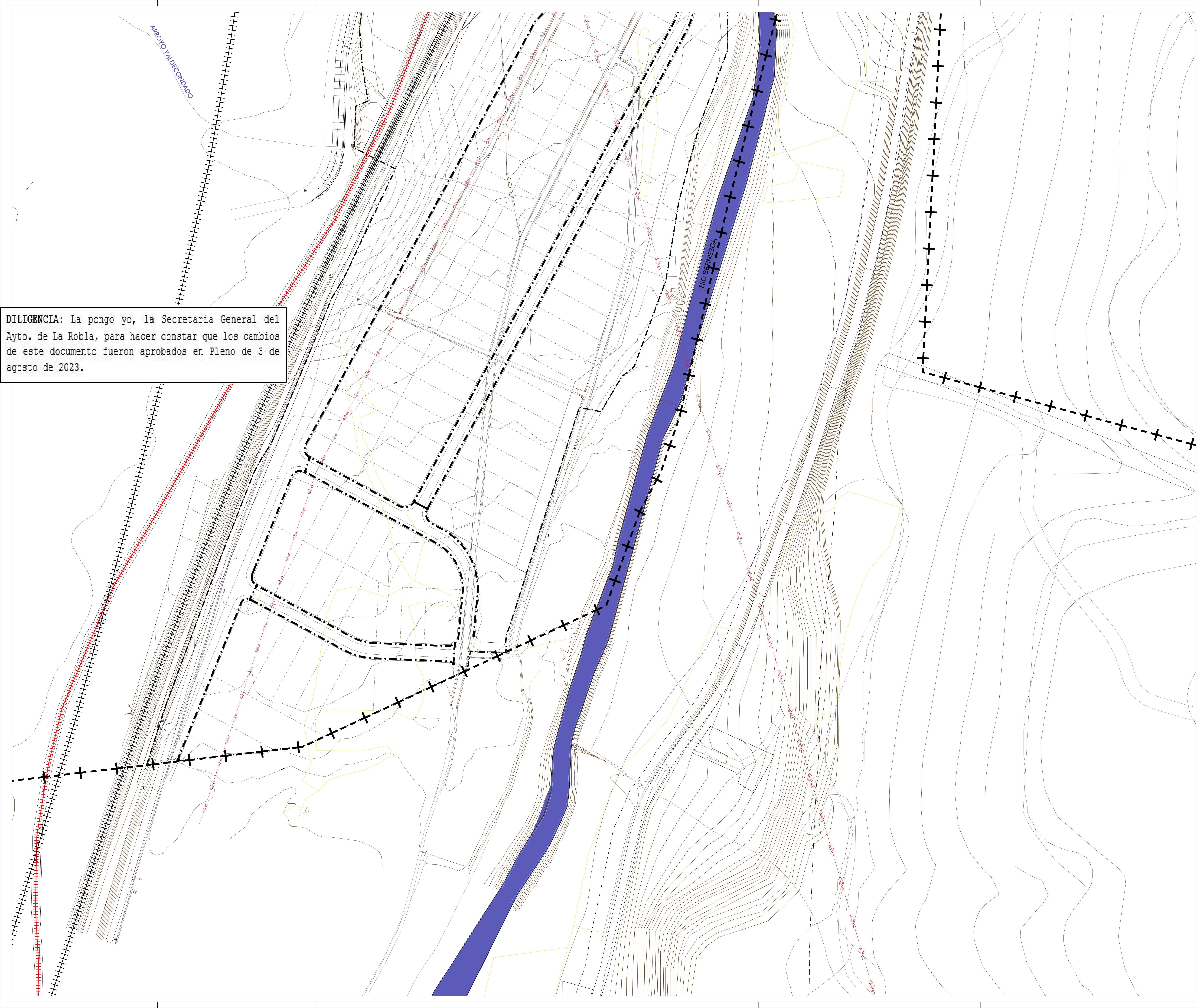
AYUNTAMIENTO DE LA ROBLA
ÁREA INDUSTRIAL "EL CRISPÍN"
NNUU LA ROBLA (LEÓN)

URBANIZACIÓN
PLANO Nº

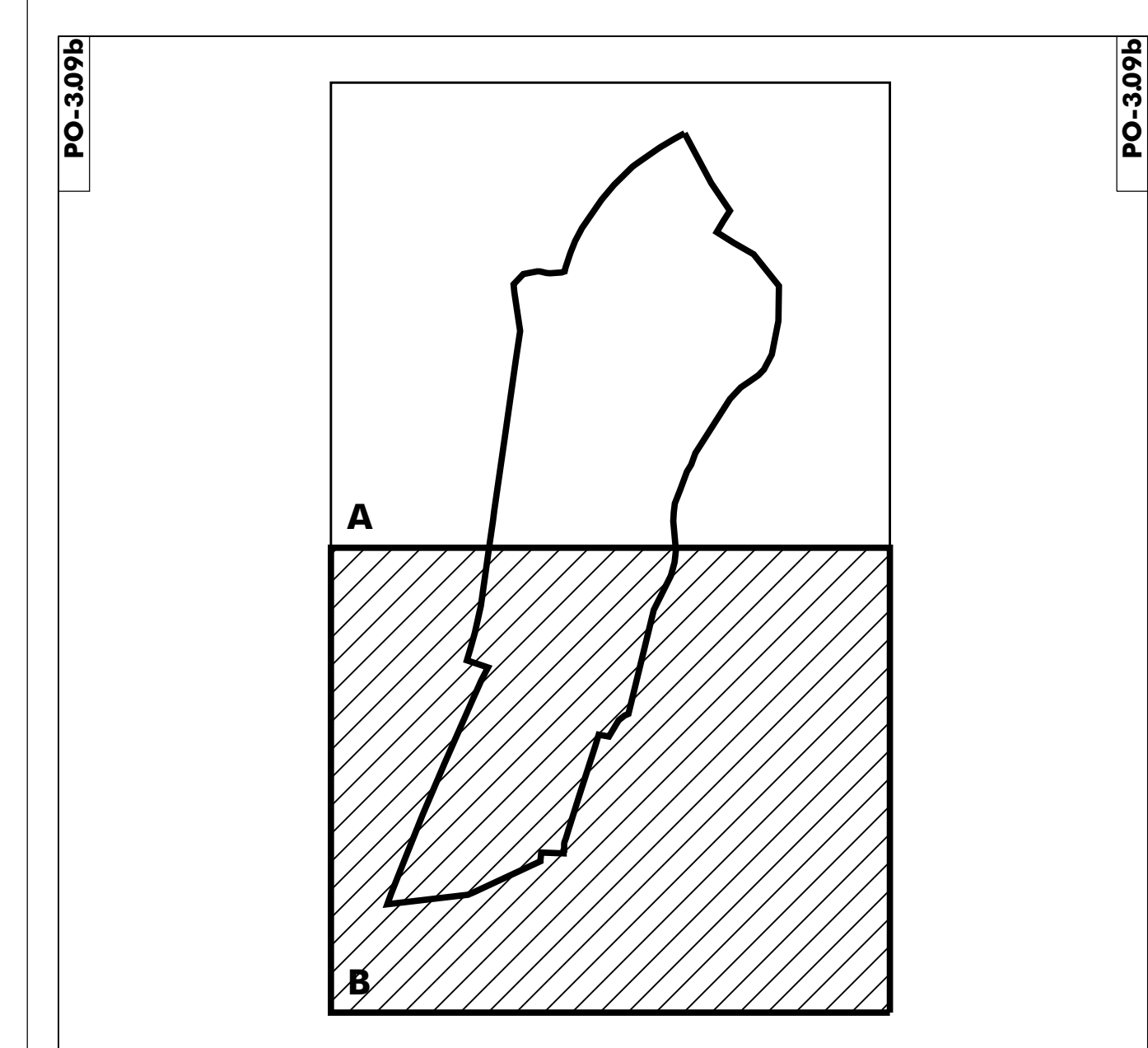
RED DE TELECOMUNICACIONES **PO-3.09a**

ESCALA: 1 : 1.000

ELEMENTOS DE LA RED	
	CANALIZACIÓN 4Ø125 PE CORRUGADO
	ARQUETA DE CRUCE Y DERIVACIÓN



DILIGENCIA: La pongo yo, la Secretaria General del Ayto. de La Robla, para hacer constar que los cambios de este documento fueron aprobados en Pleno de 3 de agosto de 2023.



AYUNTAMIENTO DE LA ROBLA
ÁREA INDUSTRIAL "EL CRISPÍN"
 NNUU LA ROBLA (LEÓN)

URBANIZACIÓN
 PLANO Nº

RED DE TELECOMUNICACIONES **PO-3.09b**

ESCALA:
 1 : 1.000